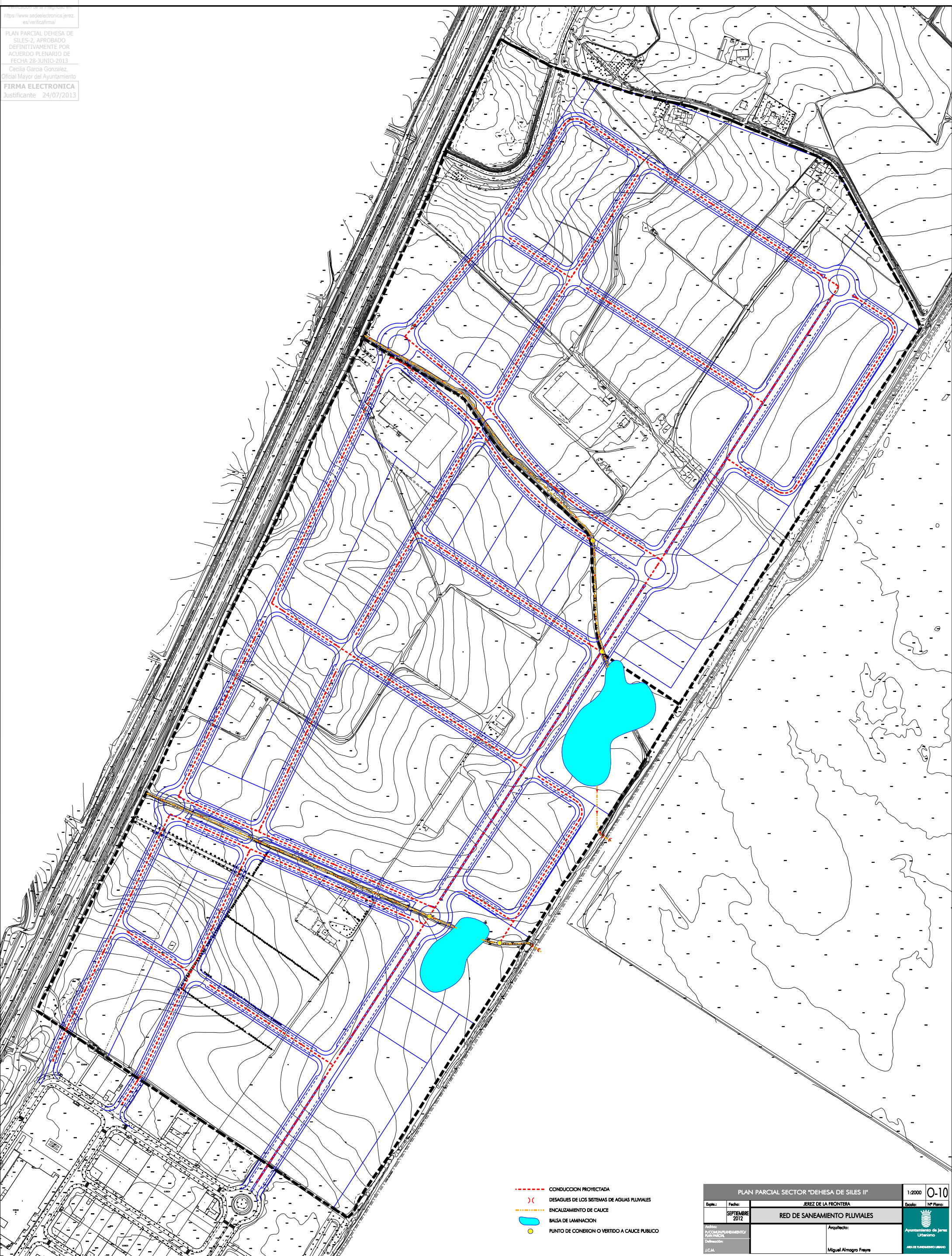


PLAN PARCIAL SECTOR "DEHESA DE SILES II"		1:2000	0-08
Escala:	Fecha:	JEREZ DE LA FRONTERA	
SEPTIEMBRE 2012		PLANTA DE REPLANTEO	
Autores: PUNTO INGENIERIA PLANIFICADA Delimitación: I.C.M.	Arquitecto: Miguel Almagro Freyre	Ayuntamiento de Jerez Urbanismo ÁREA DE PLANEAMIENTO URBANO	



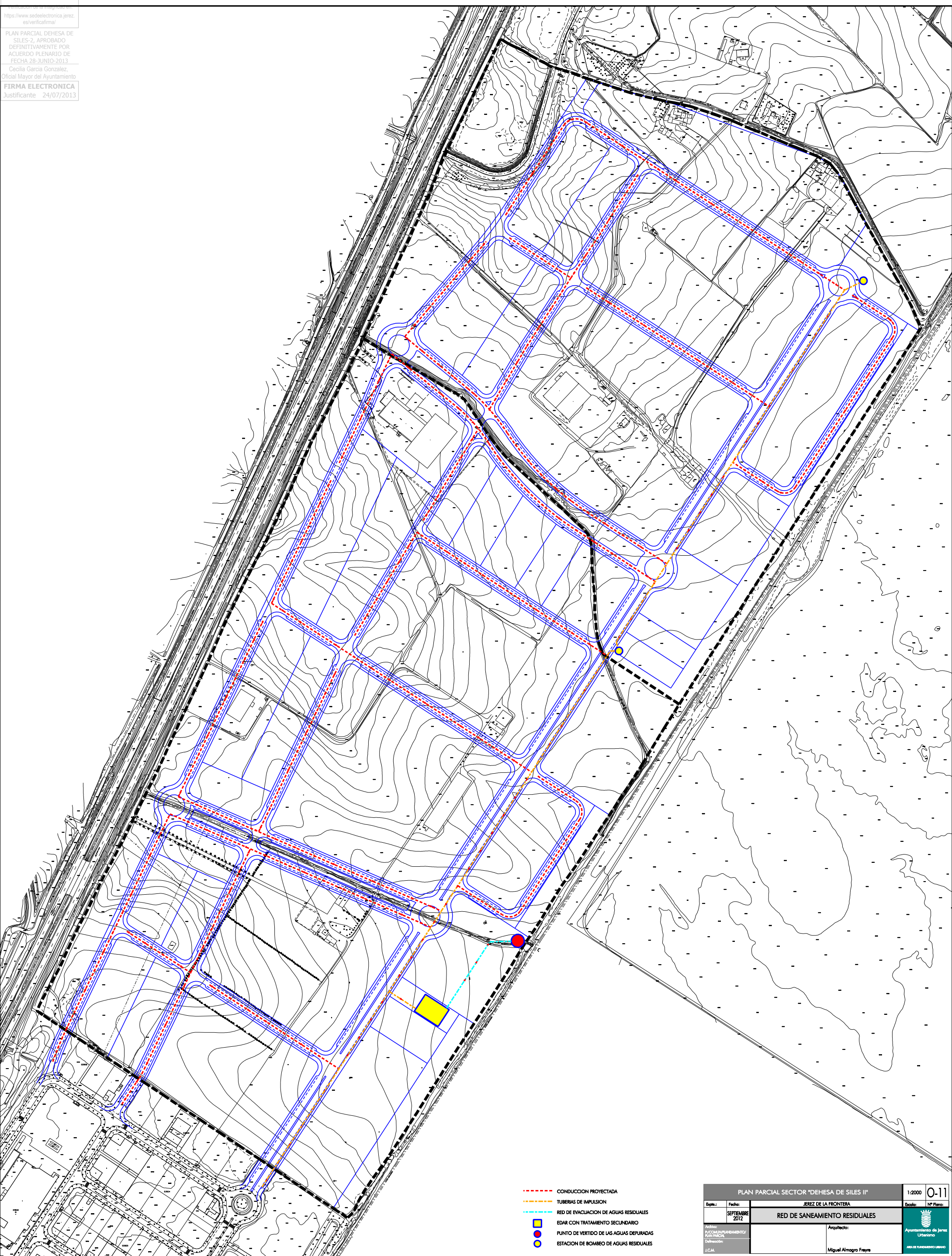
- RED PROYECTADA Ø150
- RED PROYECTADA Ø60
- CONEXION A RED EXISTENTE
- RED EXISTENTE

PLAN PARCIAL SECTOR "DEHESA DE SILES II"		1:2000	0-09
Espe.: Jerez de la Frontera	Fecha: SEPTIEMBRE 2012	PLANTA DE ABASTECIMIENTO DE AGUA	
Autor: P. COMUNICACION PLAN PARCIAL DEHESA DE SILES II		Arquitecto: Miguel Almagro Freyre	Ayuntamiento de Jerez Urbanismo
L.C.M.		ÁREA DE PLANEAMIENTO URBANO	




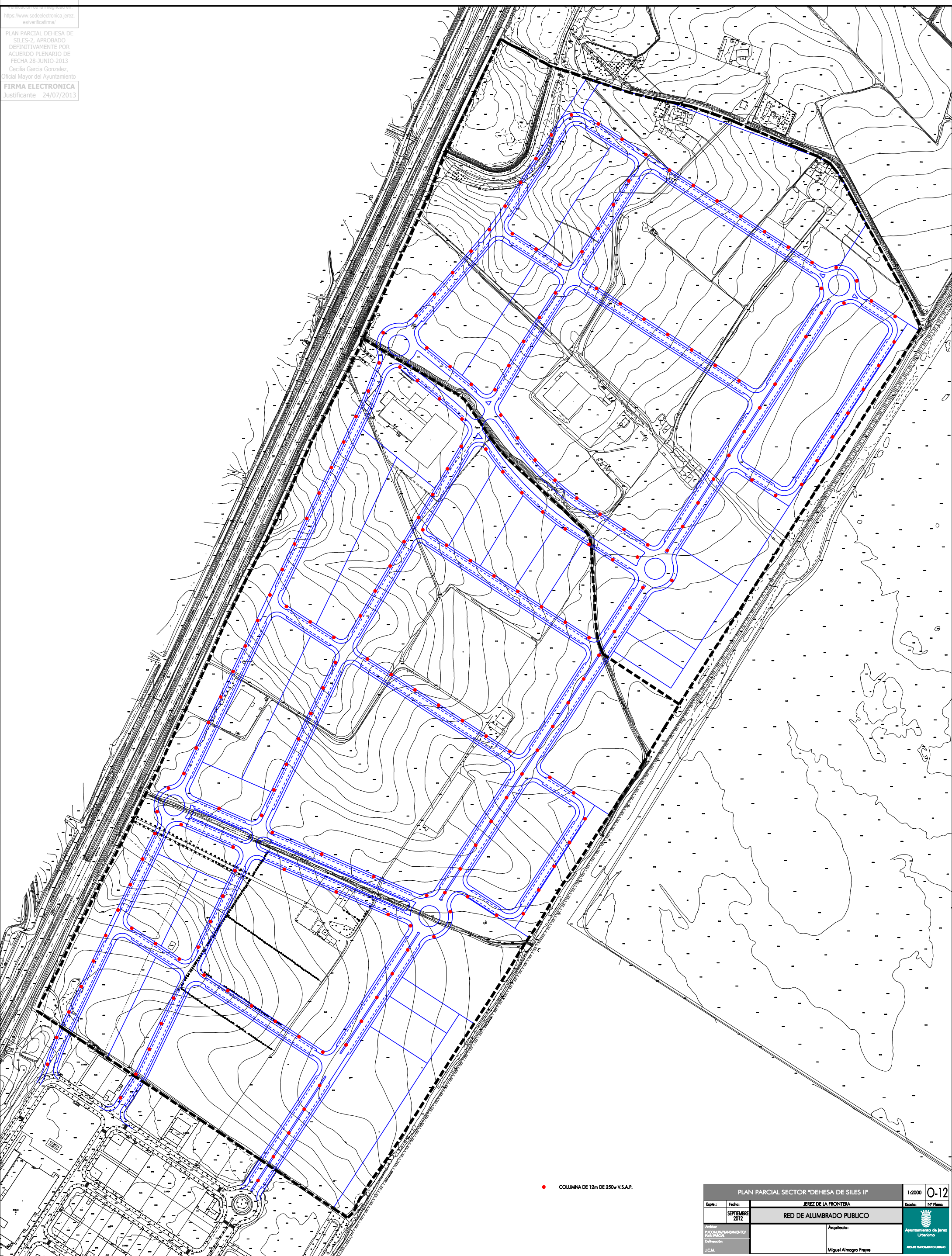
- CONDUCCION PROYECTADA
- ) DESAGUES DE LOS SISTEMAS DE AGUAS PLUVIALES
- ENCAUZAMIENTO DE CAUCE
- Balsa de laminación
- PUNTO DE CONEXION O VERTIDO A CAUCE PUBLICO

PLAN PARCIAL SECTOR "DEHESA DE SILES II"		1:2000	0-10
JEREZ DE LA FRONTERA		Escala:	Nº Plano:
Septiembre 2012	RED DE SANEAMIENTO PLUVIALES		
Aut.:	Arquitecto:	Ayuntamiento de Jerez	
Proyecto:	Miguel Almagro Freyre	Urbanismo	
Dibujante:		ÁREA DE SANEAMIENTO URBANO	
L.C.M.			



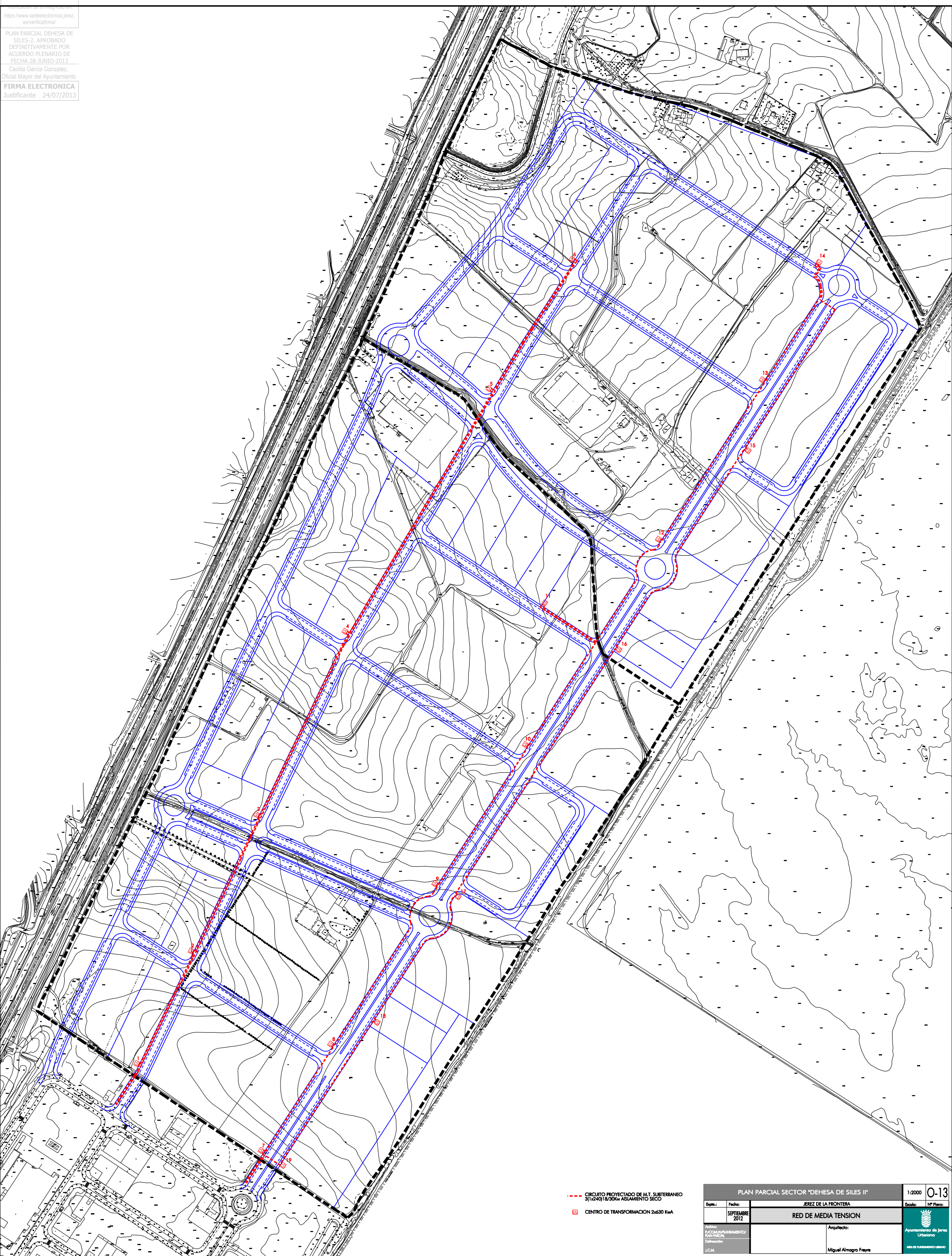
- CONDUCCION PROYECTADA
- TUBERIAS DE IMPULSION
- RED DE EVACUACION DE AGUAS RESIDUALES
- EDAR CON TRATAMIENTO SECUNDARIO
- PUNTO DE VERTIDO DE LAS AGUAS DEPURADAS
- ESTACION DE BOMBEO DE AGUAS RESIDUALES

PLAN PARCIAL SECTOR "DEHESA DE SILES II"		1:2000	0-11
JEREZ DE LA FRONTERA		Escala:	Nº Plano:
Septiembre 2012	<b>RED DE SANEAMIENTO RESIDUALES</b>		
Autor: P.J. COMISIÓN AMBIENTE PLAN PARCIAL Delimitador: I.C.M.	Arquitecto: Miguel Almagro Freyre		 Ayuntamiento de Jerez Urbanismo AREA DE PLANEAMIENTO URBANO



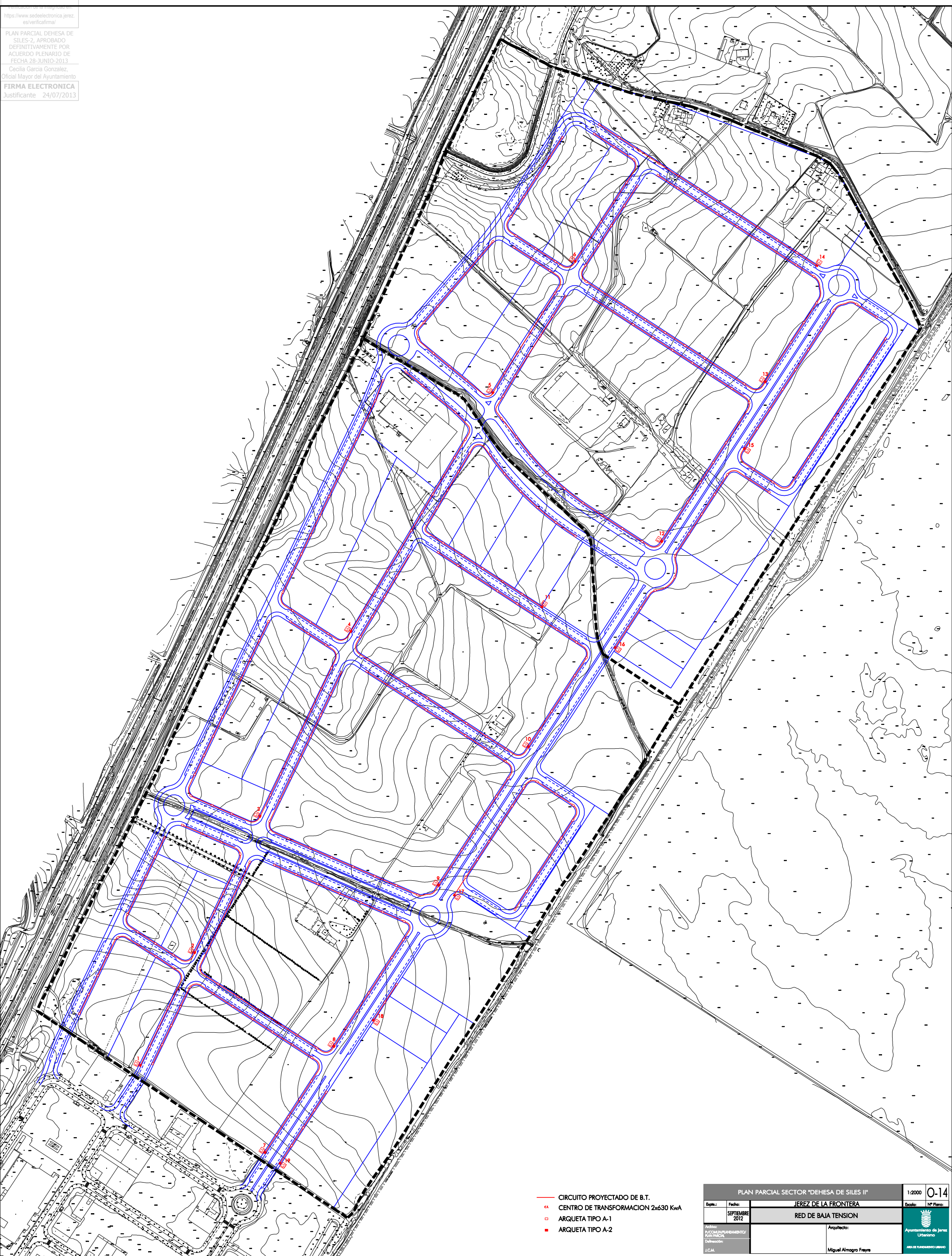
● COLUMNA DE 12m DE 250w V.S.A.P.

PLAN PARCIAL SECTOR "DEHESA DE SILES II"		1:2000	0-12
Epis.: SEPTIEMBRE 2012	JEREZ DE LA FRONTERA RED DE ALUMBRADO PUBLICO	Escala:	Nº Plano:
Aut.: PROMOTOR/PLANIFICADOR/ PLANIFICADOR/ Delineador/ I.C.M.	Arquitecto: Miguel Almagro Freyre	Ayuntamiento de Jerez Urbanismo ÁREA DE PUNTO DE VISTA	



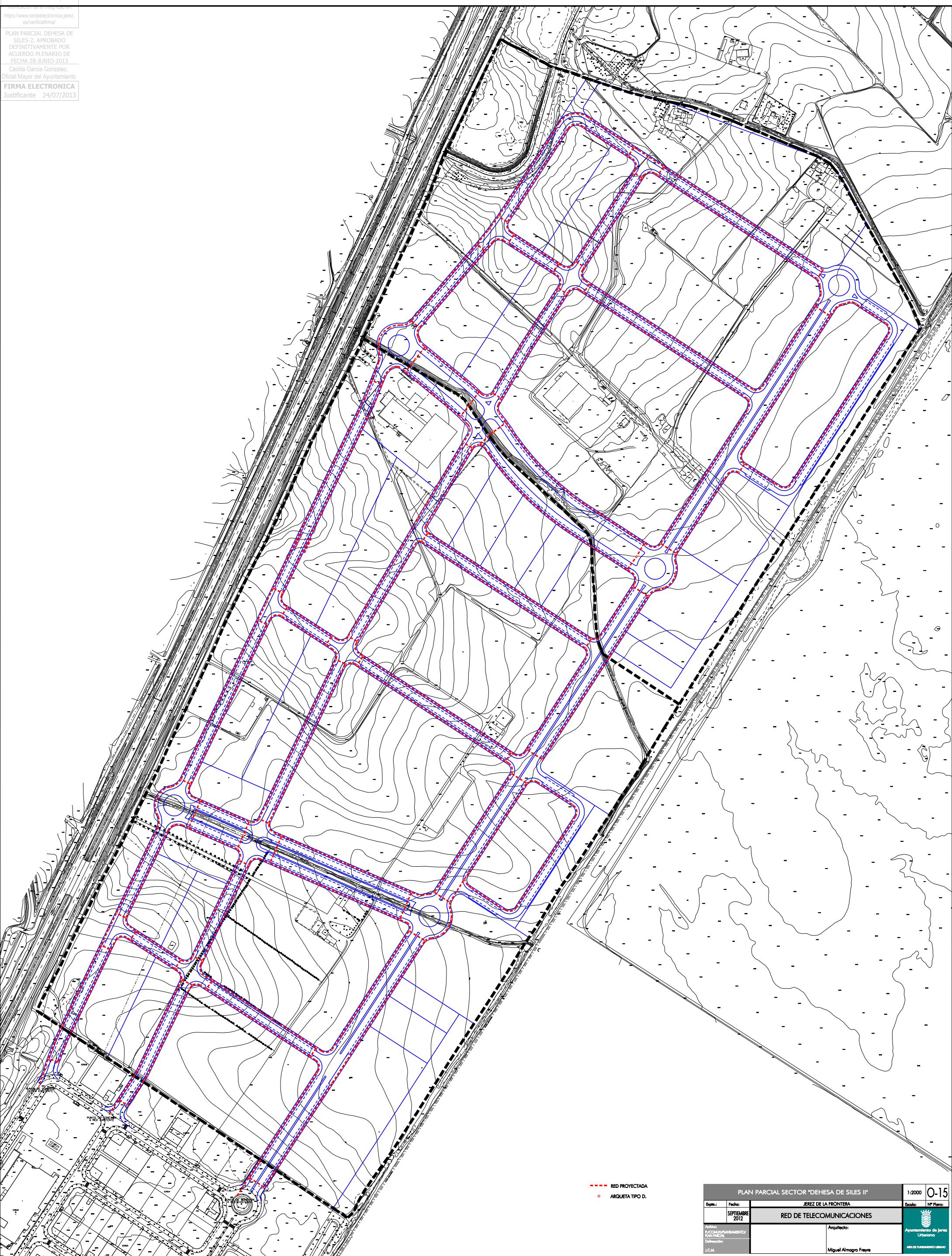
--- CIRCUITO PROYECTADO DE M.T. SUBTERRANEO S(1240)18/20kV AISLAMIENTO SECO  
 □ CENTRO DE TRANSFORMACION 2x30 Kva

PLAN PARCIAL SECTOR "DEHESA DE SILES II"		1:2000	0-13
Espe.: Jerez	Fecha: SEPTIEMBRE 2012	JEREZ DE LA FRONTERA	
RED DE MEDIA TENSION		Escala: N° Plano:	
Aut. de: P/COMUN/P/PLANIFIC/PLANIFICA/DELIMITAD	Arquitecto: Miguel Almogro Freyre	Ayuntamiento de Jerez	
L.C.M.		LIBRANZA	





- CIRCUITO PROYECTADO DE B.T.
- CENTRO DE TRANSFORMACION 2x630 Kva
- ARQUETA TIPO A-1
- ARQUETA TIPO A-2

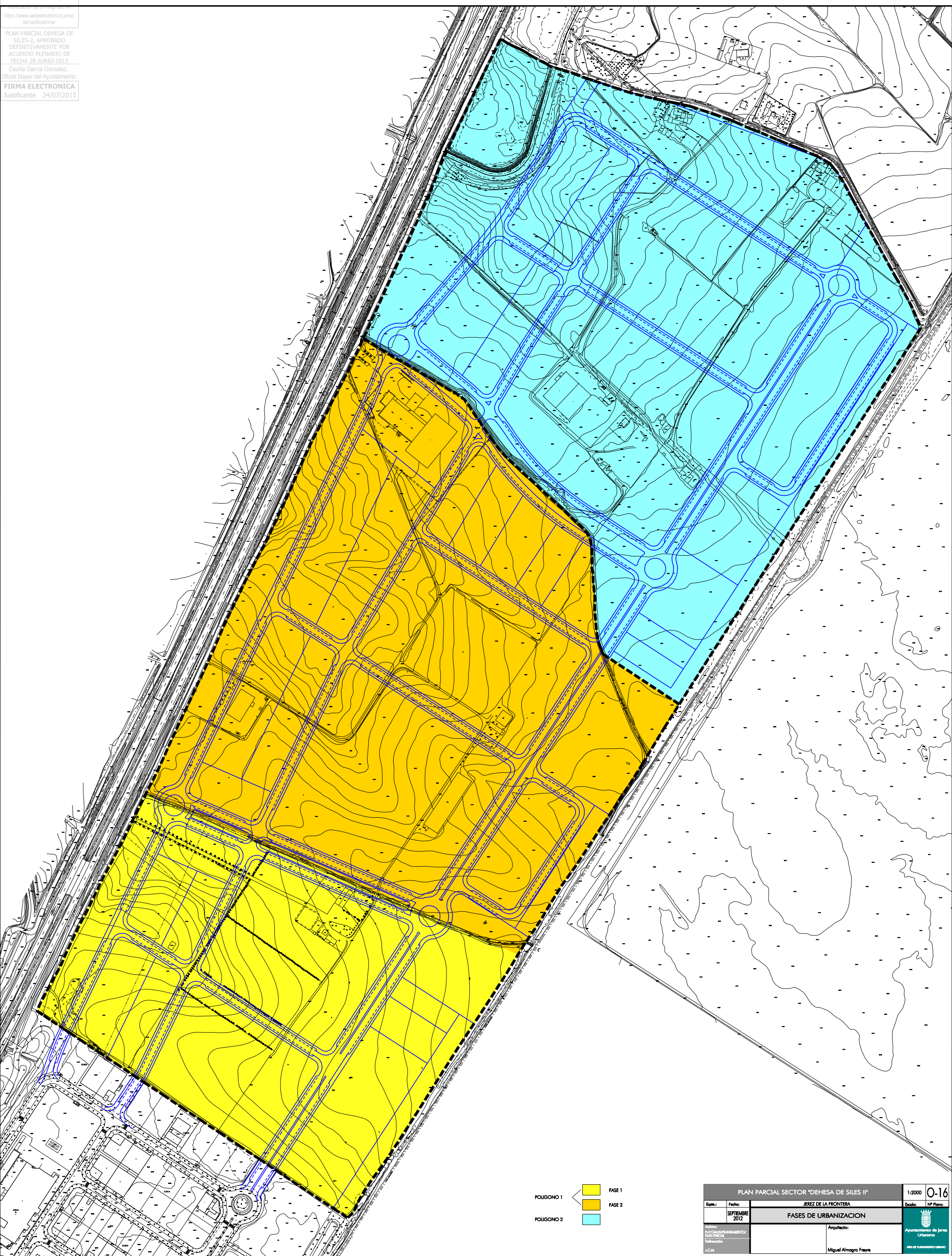
PLAN PARCIAL SECTOR "DEHESA DE SILES II"		1:2000	0-14
Espe.: JEREZ DE LA FRONTERA	Escala: N° Plano:		
Fecha: SEPTIEMBRE 2012	RED DE BAJA TENSION		
Aut. de: FUJCOMUN/PUNAMBIEN/PLANIFICA/DELINVEST	Arquitecto:	Ayuntamiento de Jerez Urbanismo	
L.C.M.	Miguel Almagro Freyre	AREA DE PUNAMBIEN/URBANO	





--- RED PROYECTADA  
 ■ ARQUETA TIPO D.

PLAN PARCIAL SECTOR "DEHESA DE SILES II"		1:2000	0-15
Epis.: SEPTIEMBRE 2012	JEREZ DE LA FRONTERA RED DE TELECOMUNICACIONES		Escala: N° Plano:
Autore: P/COMUN/P/PLANIMETRIA/ PLANIMETRIA/ Delimitador: L.C.M.	Arquitecto: Miguel Almagro Freyre		 Ayuntamiento de Jerez Urbanismo  AREA DE P/PLANIMETRIA/URBANO





POLIGONO 1  FASE 1  
 POLIGONO 2  FASE 2

PLAN PARCIAL SECTOR "DEHESA DE SILES II"		1:2000	0-16
JEREZ DE LA FRONTERA		Escala: Nº Plano:	
Fecha:	SEPTIEMBRE 2012	FASAS DE URBANIZACION	
Autores: P.D. COMUNICACION Y PLANIFICACION Delineación:	Arquitecto:		Ayuntamiento de Jerez Urbanismo
I.C.M.		Miguel Almagro Freyre	AREA DE URBANISMO URBANO

POLIGONO 1				
MANZANA	SUPERFICIE	Tipologia	Indice	EDIF TOTAL
<b>PLAN F: 1. CIAL DE</b>				
1	16.569,00			13.023,00
1A	7.071,00	G2a	0,7000	4.949,70
1B	9.498,00	G2b	0,8500	8.073,30
<b>2</b>				
2	32.315,00		<b>0,6188</b>	<b>19.995,50</b>
2A	11.870,00	G2a	0,7000	8.309,00
2B	16.695,00	G2a	0,7000	11.686,50
<b>3</b>				
3	23.387,00	G2c	0,5847	13.673,46
<b>4</b>				
4	17.419,00		<b>0,8181</b>	<b>14.249,95</b>
4A	5.432,00	G2a	0,7000	3.802,40
4B	6.815,00	G2b	0,8500	5.792,75
4C	5.172,00	G4	0,9000	4.654,80
<b>5</b>				
5	44.984,00		<b>0,6808</b>	<b>30.625,80</b>
5A	17.693,00	G2a	0,7000	12.385,10
5B1	9.250,00	G2a	0,7000	6.475,00
5B2	13.842,00	G2b	0,8500	11.765,70
<b>6</b>				
6	4.199,00			
<b>7</b>				
7	28.986,00			<b>23.412,30</b>
7A	9.903,00	G2a	0,7000	6.932,10
7B	13.890,00	G2b	0,8500	11.806,50
7C	5.193,00	G4	0,9000	4.673,70
<b>8</b>				
8	63.216,00		<b>0,6267</b>	<b>39.617,50</b>
8A1	3.920,00	G2b	0,8500	3.332,00
8A2	16.521,00	G2a	0,7000	11.564,70
8B1	2.823,00	G2b	0,8500	2.399,55
8B2	13.865,00	G2a	0,7000	9.705,50
8C1	3.745,00	G2b	0,8500	3.183,25
8C2	13.475,00	G2a	0,7000	9.432,50
8V1	4.559,00			
8V2	4.308,00			
<b>9</b>				
9	13.767,00	G2a	0,7000	9.636,90
<b>10</b>				
10	44.465,00		<b>0,7191</b>	<b>31.975,43</b>
10A	14.706,00	G2a	0,7000	10.294,20
10B	16.139,00	G2b	0,8500	13.718,15
10C	13.620,00	G2c	0,5847	7.963,08
<b>11</b>				
11	50.433,00		<b>0,6284</b>	<b>31.690,40</b>
11A	22.474,00	G2a	0,7000	15.731,80
11B	22.798,00	G2a	0,7000	15.958,60
11V	5.161,00			
<b>12</b>				
12	5.530,00	G2a	0,7000	3.871,00
<b>EDIFICABLES</b>				
341.071,00				231.771,24
<b>SUP total:</b>				
574.900,00				EDIF.: 0,4032 231.771,24

POLIGONO 2				
MANZANA	SUPERFICIE	Tipologia	Indice	EDIF TOTAL
<b>13</b>				
13	22.861,00			<b>18.109,45</b>
13A	8.816,00	G2a	0,7000	6.171,20
13B	14.045,00	G2b	0,8500	11.938,25
<b>14</b>				
14	70.834,00		<b>0,6353</b>	<b>44.999,88</b>
14A1	12.107,00	G2b	0,8500	10.290,95
14A2	10.758,00	G2c	0,5847	6.289,78
14A3	4.715,00	G2a	0,7000	3.300,50
14B1	4.465,00	G2b	0,8500	3.795,25
14B2	7.683,00	G2a	0,7000	5.378,10
14C	22.779,00	G2a	0,7000	15.945,30
14V1	5.487,00			
14V2	2.840,00			
<b>15</b>				
15	12.727,00	G2c	0,5847	7.440,98
<b>16</b>				
16	19.098,00			<b>15.038,25</b>
16A	7.967,00	G2a	0,7000	5.576,90
16B	11.131,00	G2b	0,8500	9.461,35
<b>17</b>				
17	53.221,00		<b>0,6278</b>	<b>33.414,50</b>
17A	23.919,00	G2a	0,7000	16.743,30
17B	23.816,00	G2a	0,7000	16.671,20
17V	5.486,00			
<b>18</b>				
18	21.595,00	G2a	0,7000	15.116,50
<b>19</b>				
19	40.784,00	G2c	0,5847	23.844,80
<b>EDIFICABLES</b>				
241.120,00				157.964,36
<b>SUP total:</b>				
399.439,00				EDIF.: 0,3955 157.964,36



- G2 c
- G2 a
- G2 b
- G4

PLAN PARCIAL SECTOR "DEHESA DE SILES II"		1:2000
Escala:	Fecha:	Nº Plano:
SEPTIEMBRE 2012	JEREZ DE LA FRONTERA	
PROPUESTA ALTERNATIVA NO VINCLANTE DE DESARROLLO PORMENORIZADO. MANZANAS 2,5,8,11,14 y 17		
Autores: RUCOMUN/PLANIMETRIA/ PLANIMETRIA/ Delineación:	Arquitecto:	Ayuntamiento de Jerez Urbanismo
	Miguel Almogro Freyre	AREA DE PLANEAMIENTO URBANO