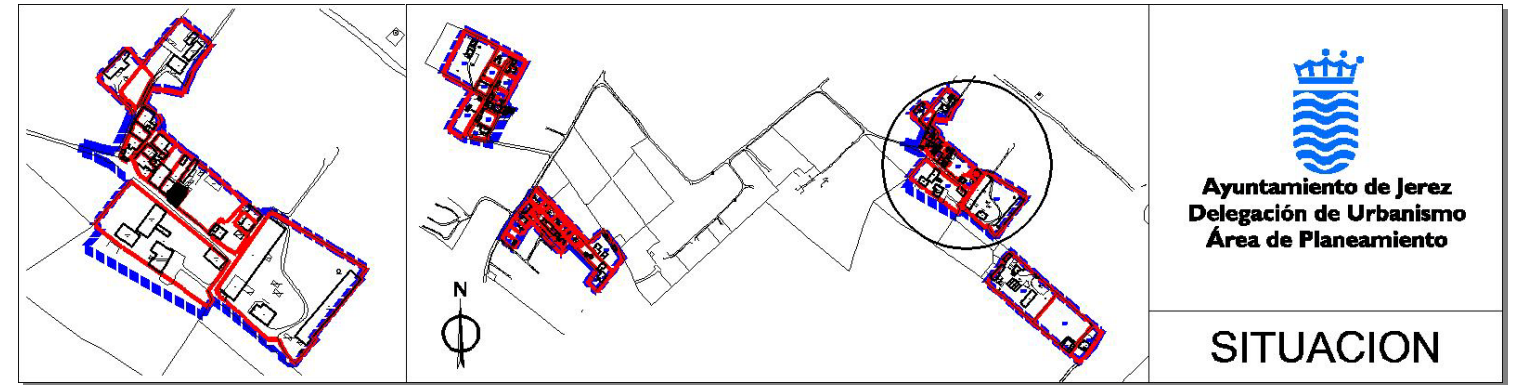
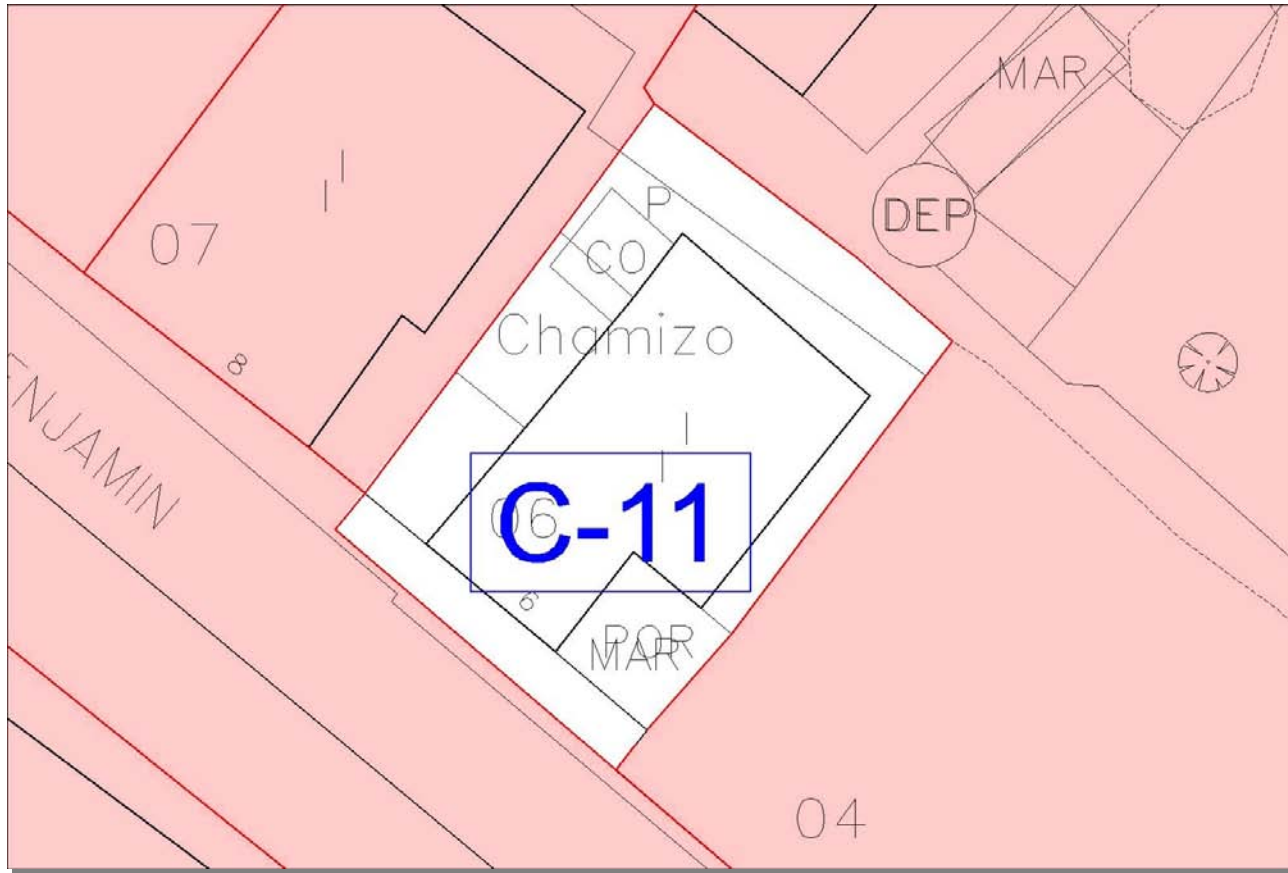
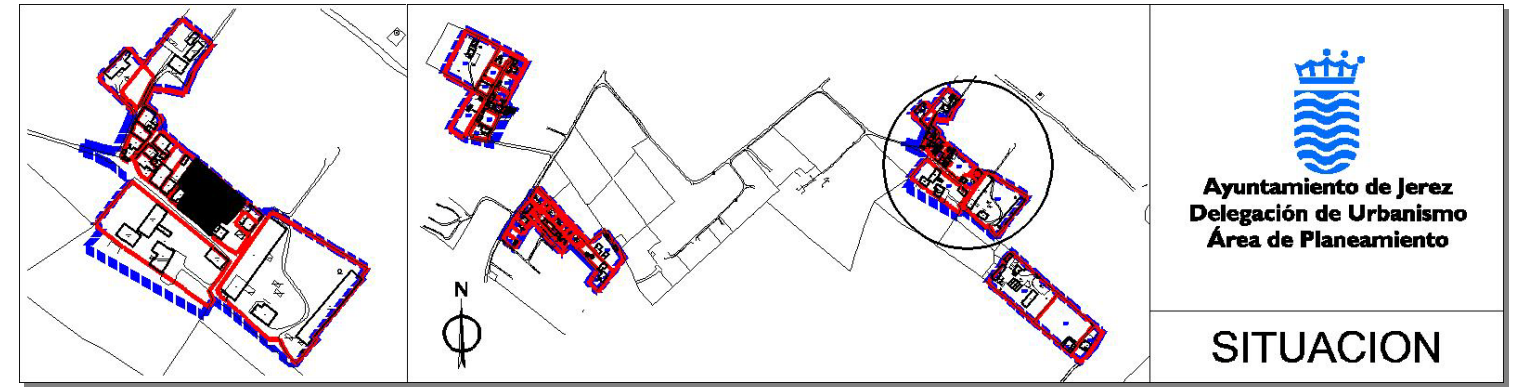
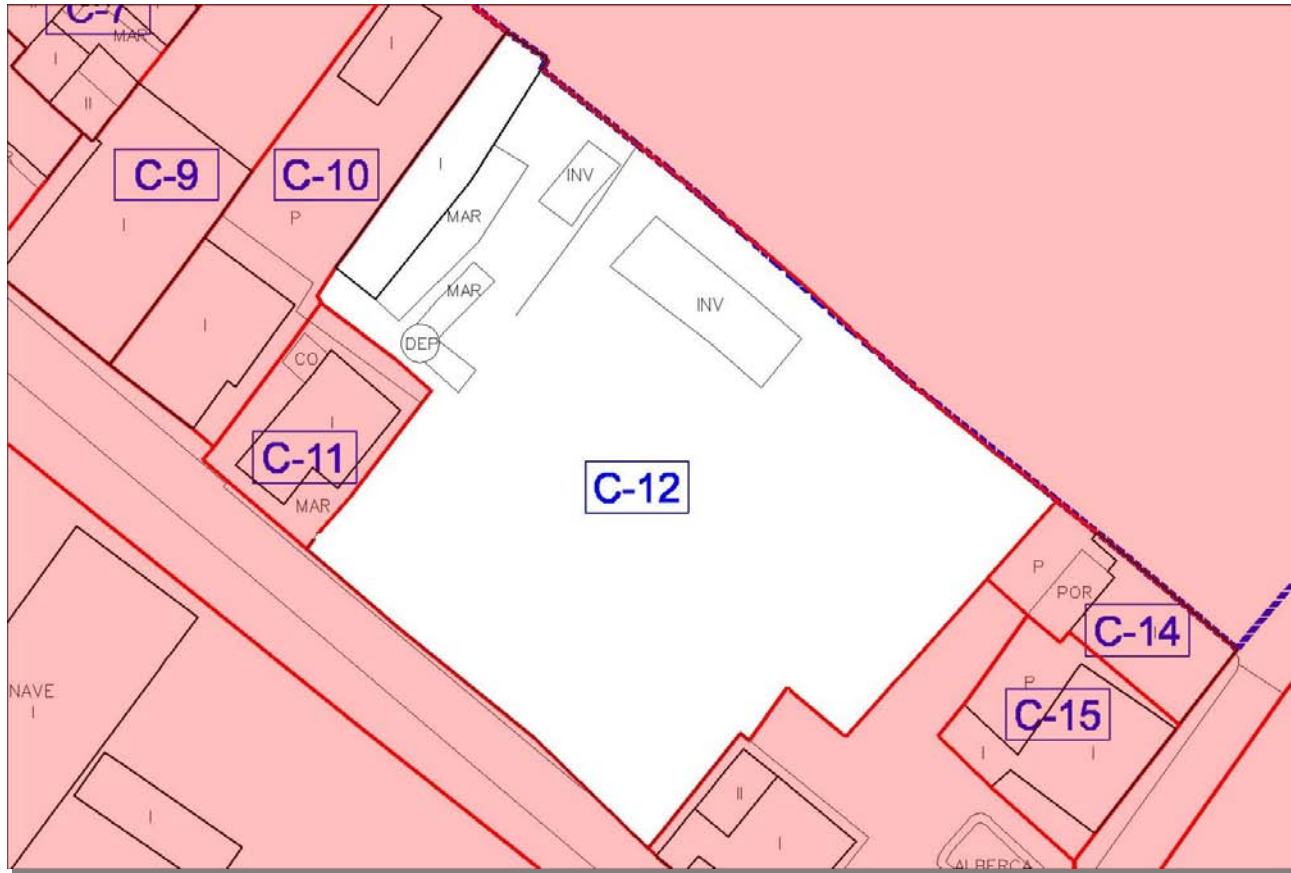


PLAN ESPECIAL MESAS DE SANTA ROSA. Toma de datos.



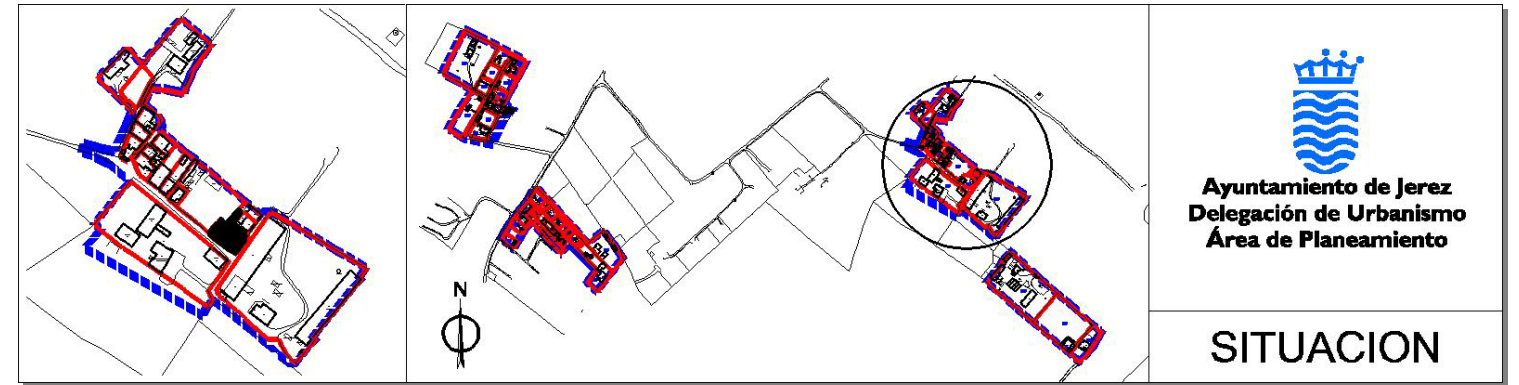
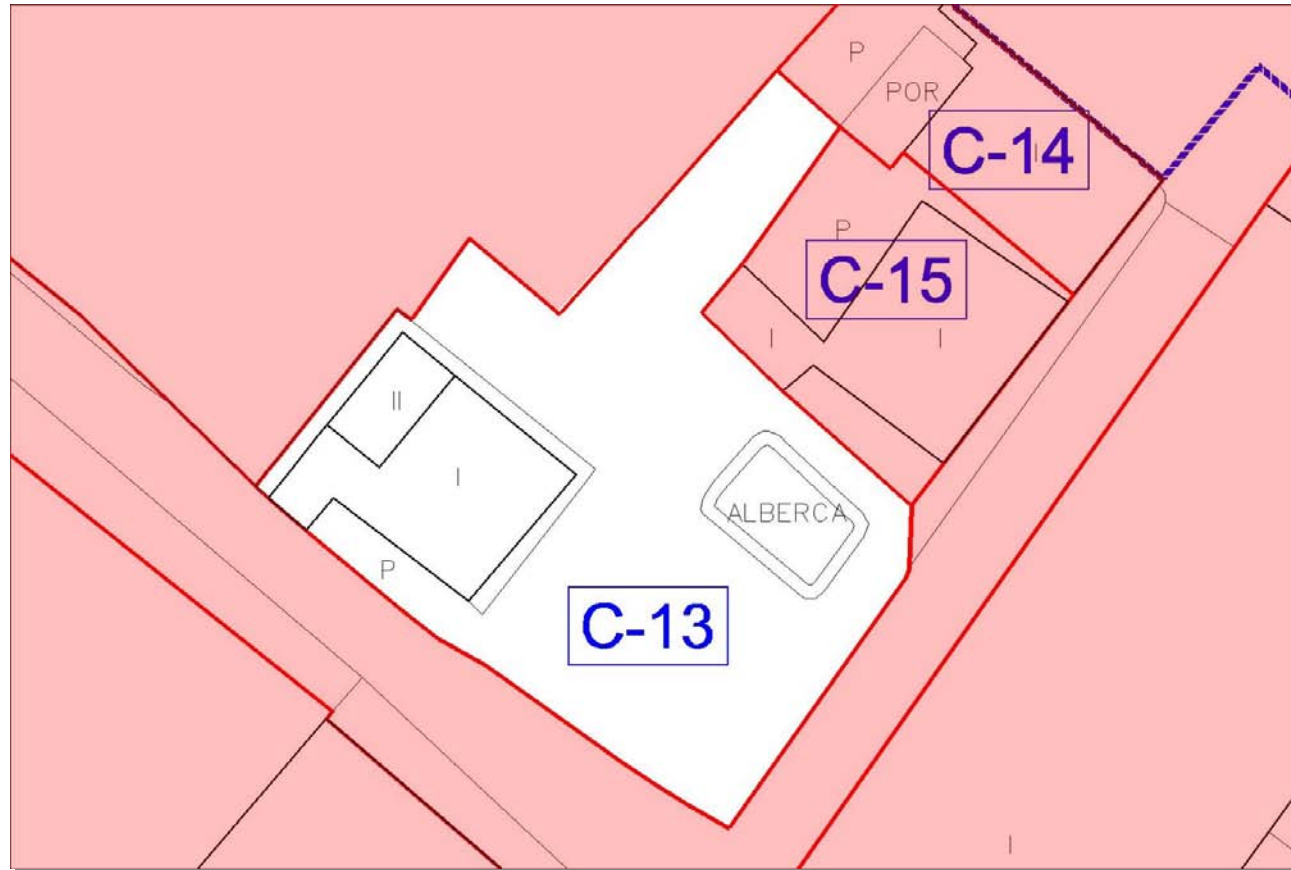
MANZANA/PARCELA C-11			
INTERESADO	Manuel Fernández Coronilla	DIRECCIÓN	C/ Benjamín, 6
REF. CATASTRAL	8784406	S. CARTOGRAFÍA	133,19 m ²
SUP. CATASTRO	127m ²	OTRAS INST.:	
EDIF. PRINCIPAL:	58,51 m ²	EDIF. ANEXAS:	
Vivienda	58,51 m ²	Cobertizo	5,46 m ²
OBSERVACIONES.- El titular catastral es Manuel Fernández Bocanegra			

PLAN ESPECIAL MESAS DE SANTA ROSA. Toma de datos.



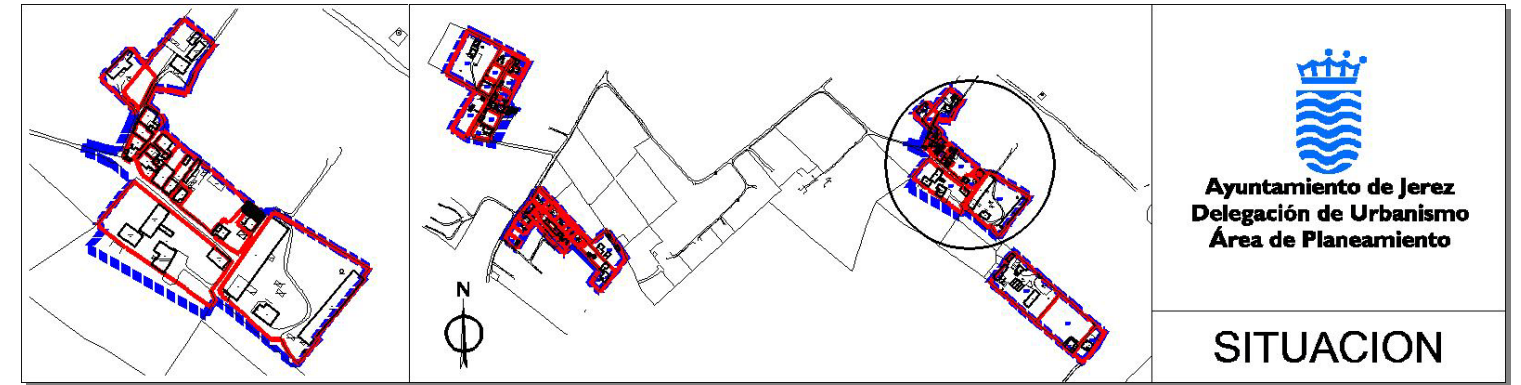
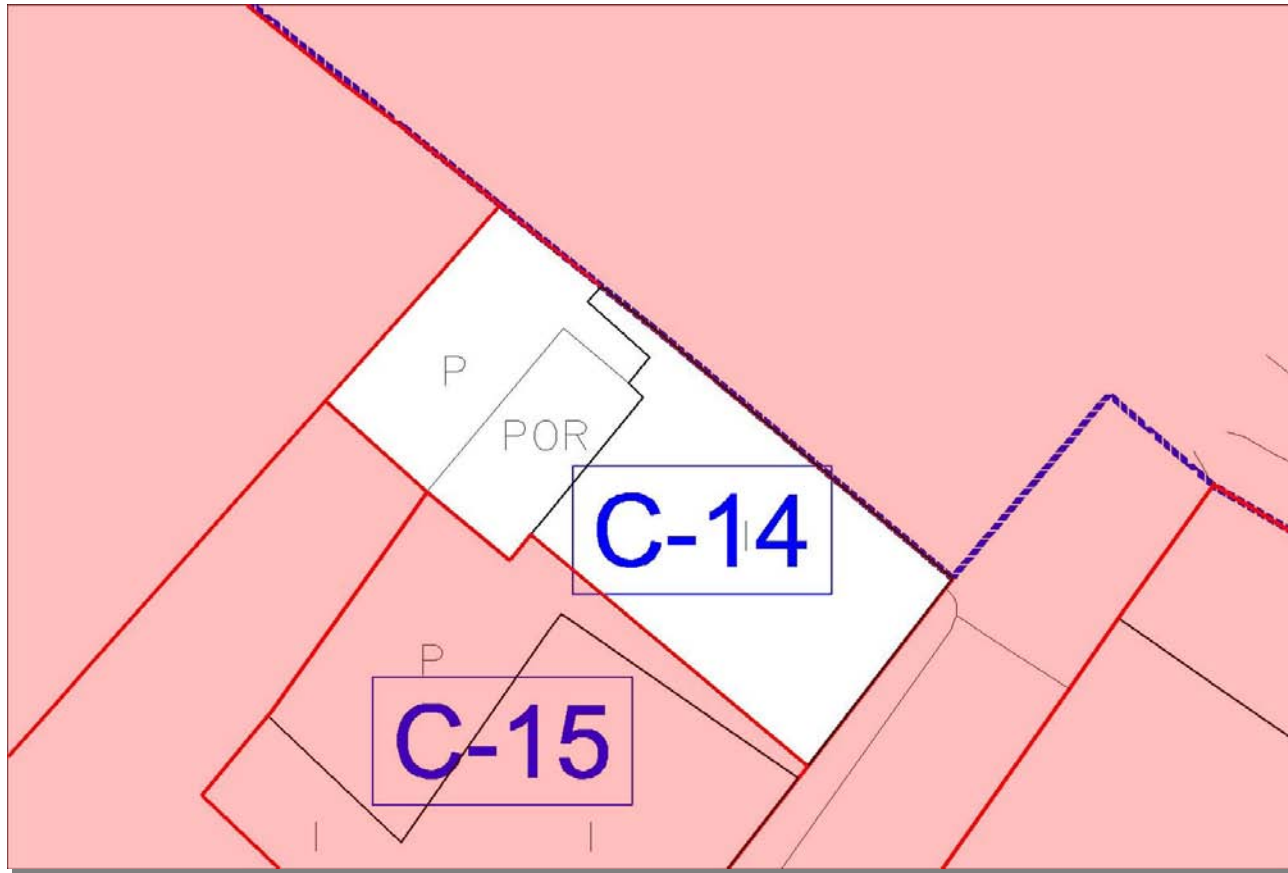
MANZANA/PARCELA C-12			
INTERESADO	Juan Parra Camacho	DIRECCIÓN	c/ Benjamín, 4
REF. CATASTRAL	8784404	S. CARTOGRAFÍA	1.518,59 m ²
SUP. CATASTRO	1.507m ²	OTRAS INST.:	37,28 m ²
EDIF. PRINCIPAL:	76,22 m ²	EDIF. ANEXAS:	
Nave	76,22 m ²	Invernadero	74,52 m ²
		Invernadero	23,10 m ²
OBSERVACIONES.-			

PLAN ESPECIAL MESAS DE SANTA ROSA. Toma de datos.




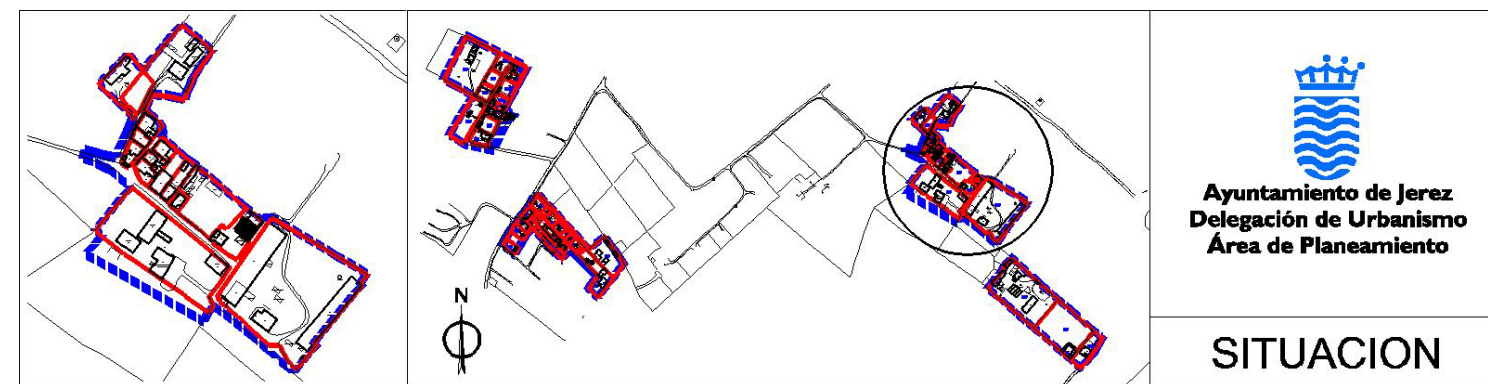
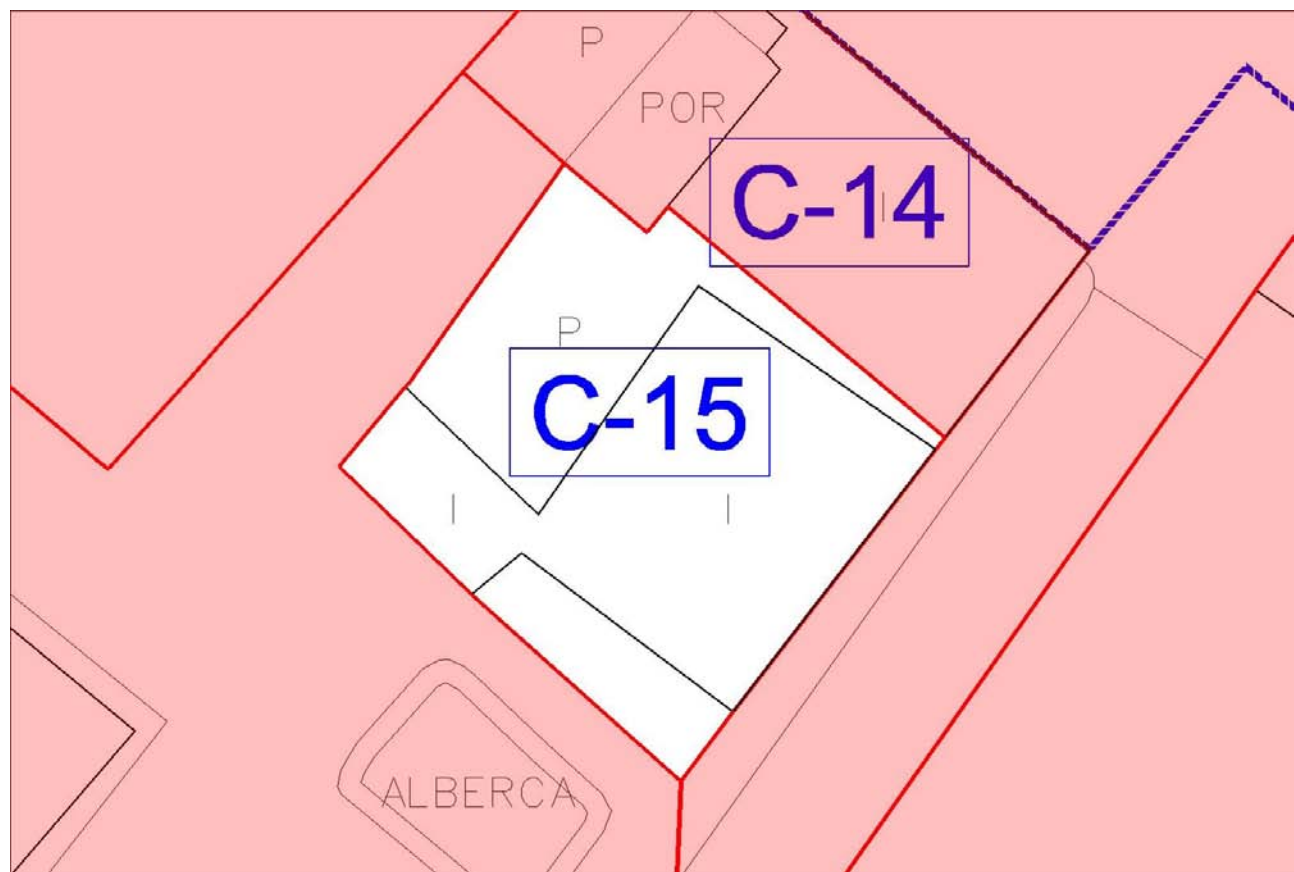
MANZANA/PARCELA C-13			
INTERESADO	José Arcila Ibáñez	DIRECCIÓN	c/ Benjamín, 2
REF. CATASTRAL	8784405	S. CARTOGRAFÍA	480,42 m ²
SUP. CATASTRO	144m ²	OTRAS INST.:	
EDIF. PRINCIPAL:	96,28 m ²	EDIF. ANEXAS:	
Vivienda pta 1	80,11 m ²		
Vivienda pta 2	16,17 m ²		
OBSERVACIONES.-			

PLAN ESPECIAL MESAS DE SANTA ROSA. Toma de datos.



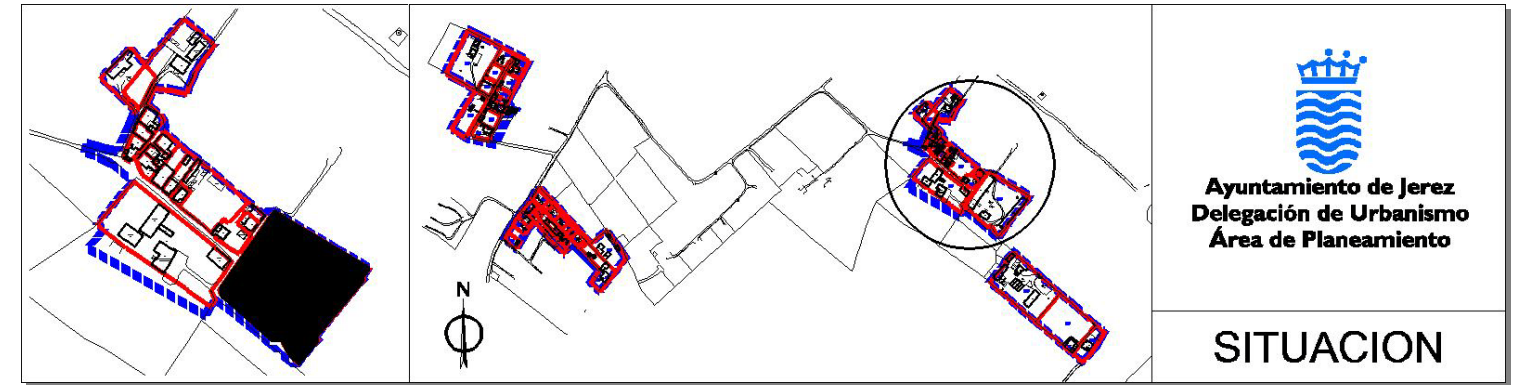
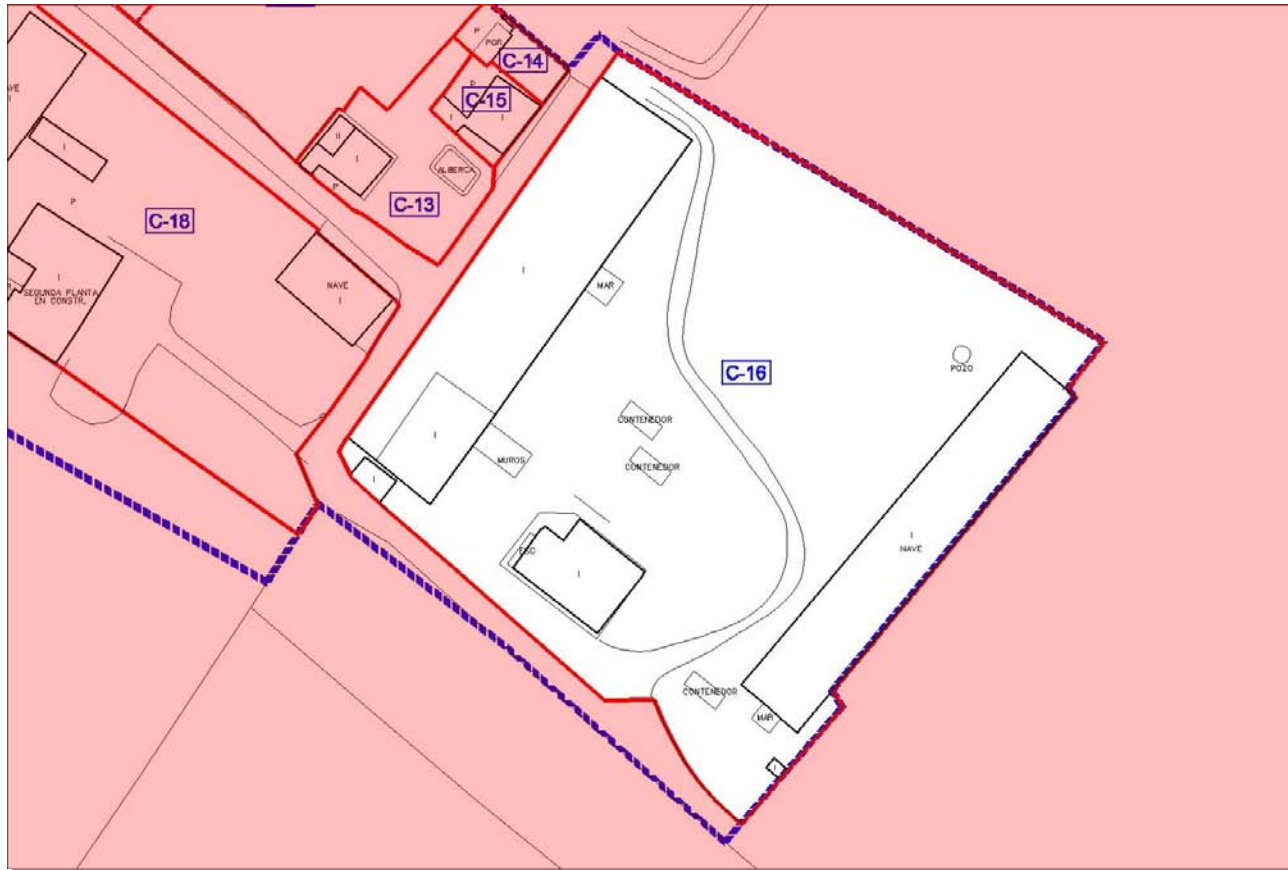
MANZANA/PARCELA C-14			
INTERESADO	Gerónimo Parra Campos	DIRECCIÓN	c/ Góndola, 5
REF. CATASTRAL	8784404	S. CARTOGRAFÍA	112,73 m ²
SUP. CATASTRO	90 m ²	EDIF. ANEXAS:	OTRAS INST.:
EDIF. PRINCIPAL:	66,33 m ²	Porche	17,08 m ²
Vivienda	66,63 m ²		
OBSERVACIONES.- El titular catastral es Juan Parra Camacho			

PLAN ESPECIAL MESAS DE SANTA ROSA. Toma de datos.



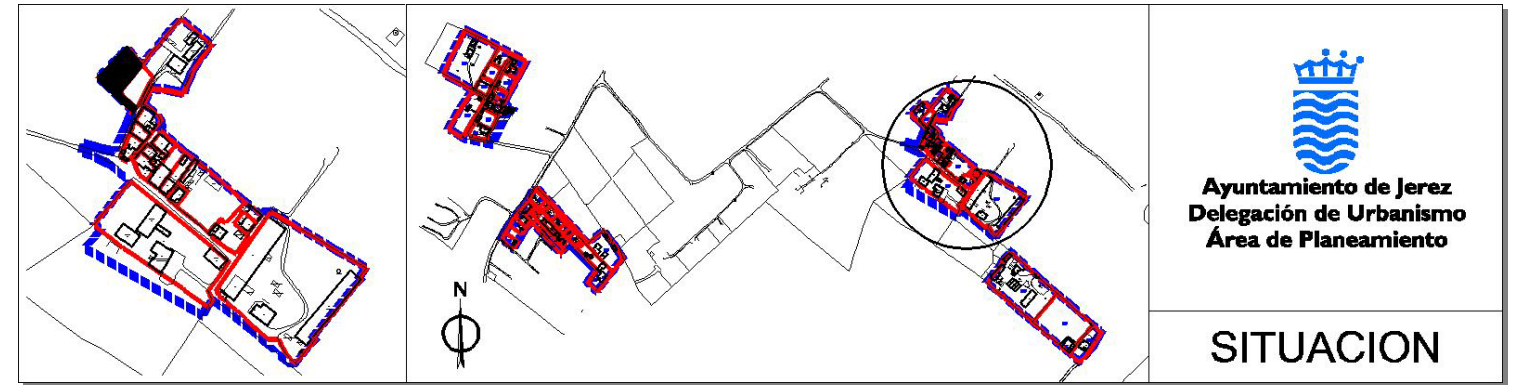
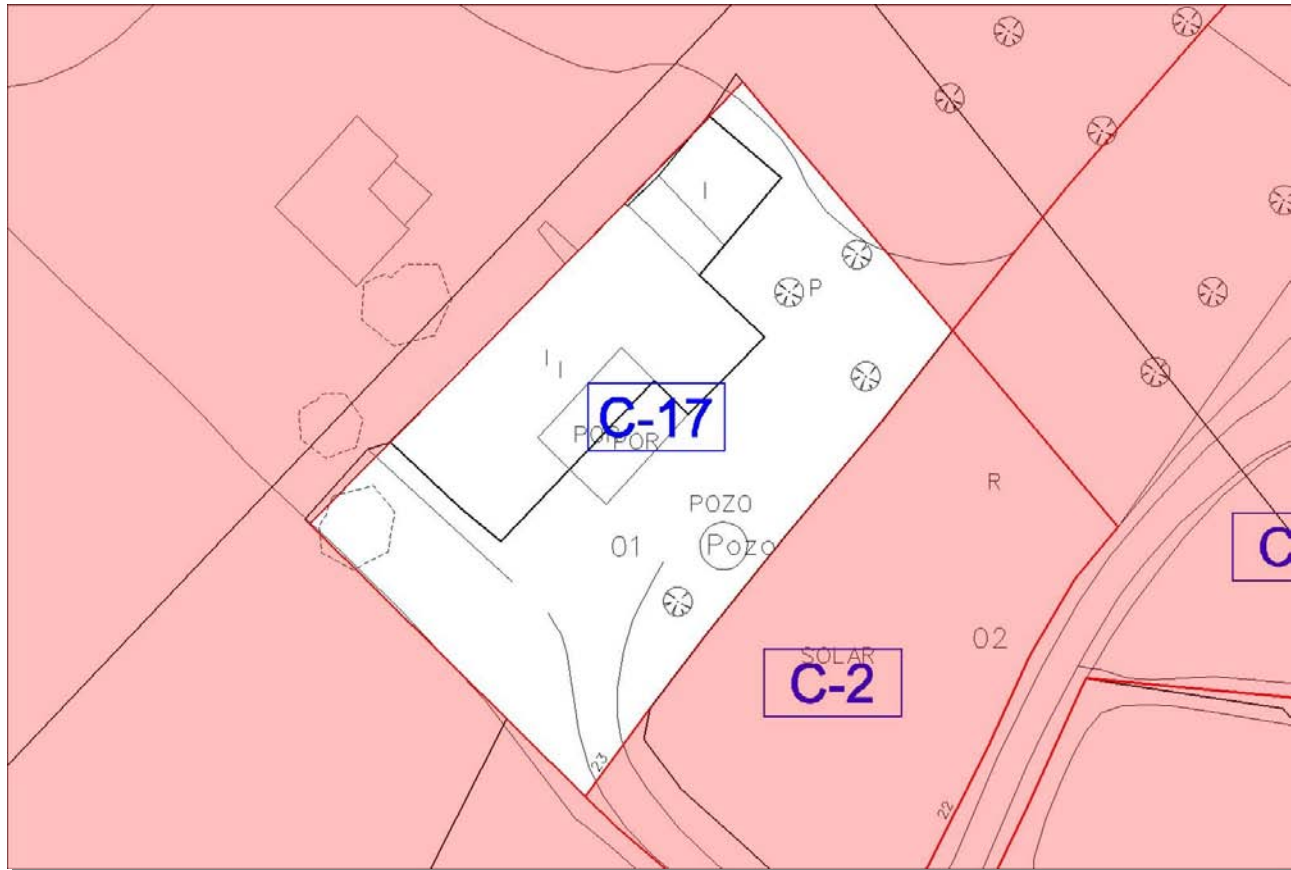
MANZANA/PARCELA C-15			
INTERESADO	Manuel Toro Calle	DIRECCIÓN	c/ Góndola, 3
REF. CATASTRAL	8784403	S. CARTOGRAFÍA	146,58 m ²
SUP. CATASTRO	156 m ²	OTRAS INST.:	
EDIF. PRINCIPAL:	146,58 m ²	EDIF. ANEXAS:	
Vivienda	146,58 m ²		
OBSERVACIONES.-			

PLAN ESPECIAL MESAS DE SANTA ROSA. Toma de datos.



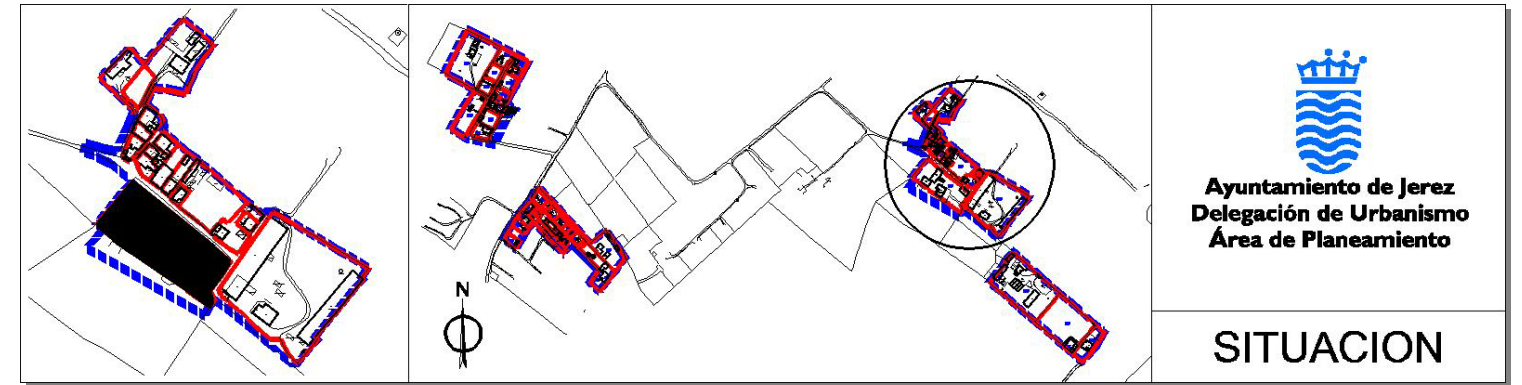
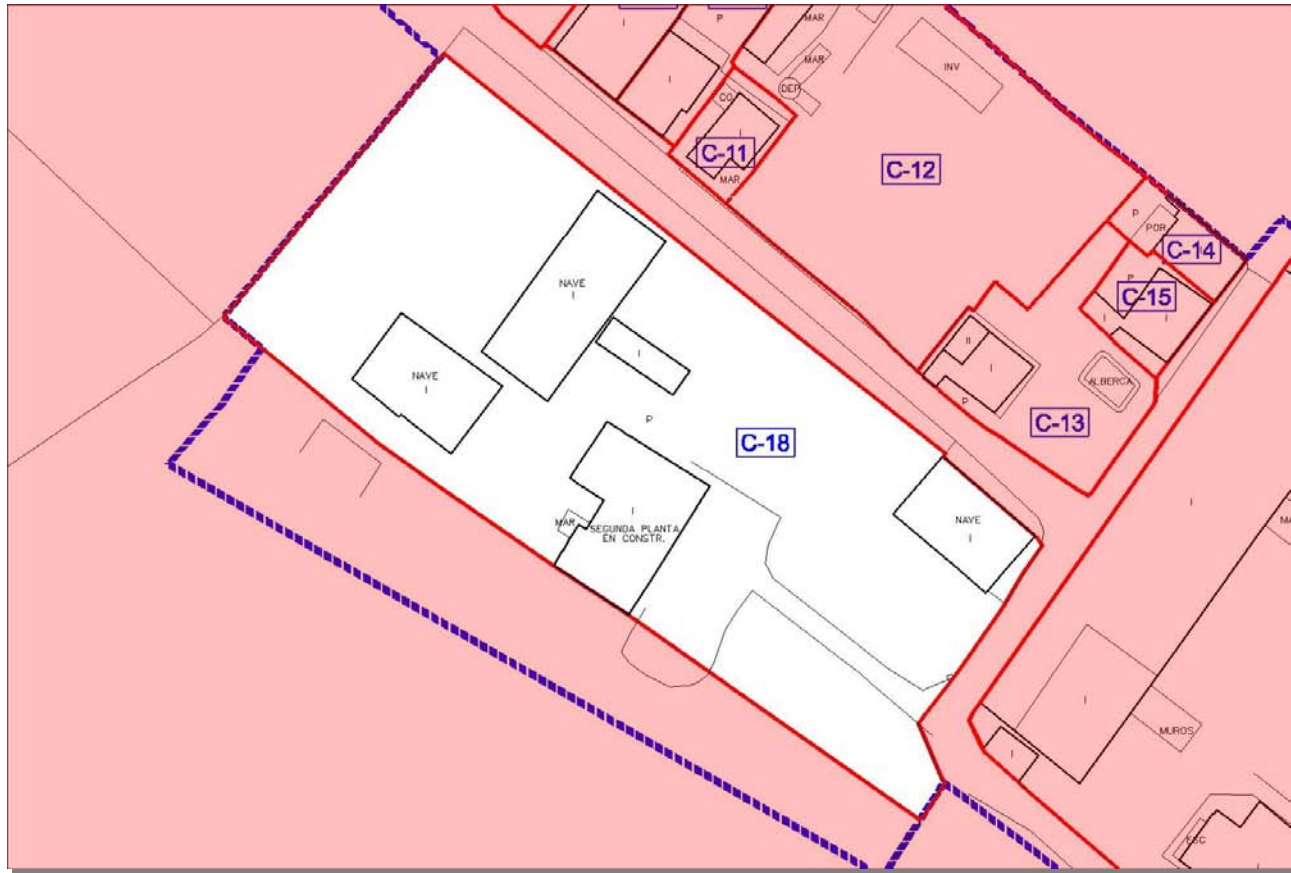
MANZANA/PARCELA C-16			
INTERESADO	Abrantes 42 Proyectos e Inversiones S.L.	DIRECCIÓN	c/ Góndola, 2
REF. CATASTRAL	8884101		
SUP. CATASTRO	2.150 m ²	S. CARTOGRAFÍA	6.718,72 m ²
EDIF. PRINCIPAL:	170,44 m ²	EDIF. ANEXAS:	OTRAS INST.:
Vivienda	170,44 m ²	Nave	1.072,82 m ²
		Nave	692,03 m ²
		Cobertizo	4,77 m ²
		Cobertizo	22,78 m ²
OBSERVACIONES.- Los titulares catastrales son Abrantes 42 Proyectos e Inversiones S.L. y Ricardo Sainz Aparicio. En Catastro aparecen dos referencias a fincas rústicas y una a urbana.			

PLAN ESPECIAL MESAS DE SANTA ROSA. Toma de datos.



MANZANA/PARCELA C-17			
INTERESADOS	* Ver en Observaciones	DIRECCIÓN	c/ Benjamín, 23
REF. CATASTRAL	8685701	S. CARTOGRAFÍA	644,64 m ²
SUP. CATASTRO	590 m ²	EDIF. ANEXAS:	OTRAS INST.:
EDIF. PRINCIPAL:	181,04 m ²	Porche	16,46 m ²
Vivienda	181,04 m ²		
OBSERVACIONES.- Es parte de una finca rústica, propiedad de María Victoria y Camila López de Carrizosa Eyars, y de Alfonso y Patricia López de Carrizosa Siewek, aunque en Catastro figura como titular José Romero Caro, interesado por ser el habitante de la edificación.			

PLAN ESPECIAL MESAS DE SANTA ROSA. Toma de datos.



MANZANA/PARCELA C-18			
INTERESADO	José Manuel Carrasco Ramos	DIRECCIÓN	c/ Góndola, 1
REF. CATASTRAL	8784203	S. CARTOGRAFÍA	4.013,15 m ²
SUP. CATASTRO	3.306 m ²	OTRAS INST.:	
EDIF. PRINCIPAL:	236,48 m ²	EDIF. ANEXAS:	
Vivienda	236,48 m ²	Nave	159,14 m ²
		Nave	252,38 m ²
		Nave	141,99 m ²
		Cobertizo	42,23 m ²
OBSERVACIONES.-			