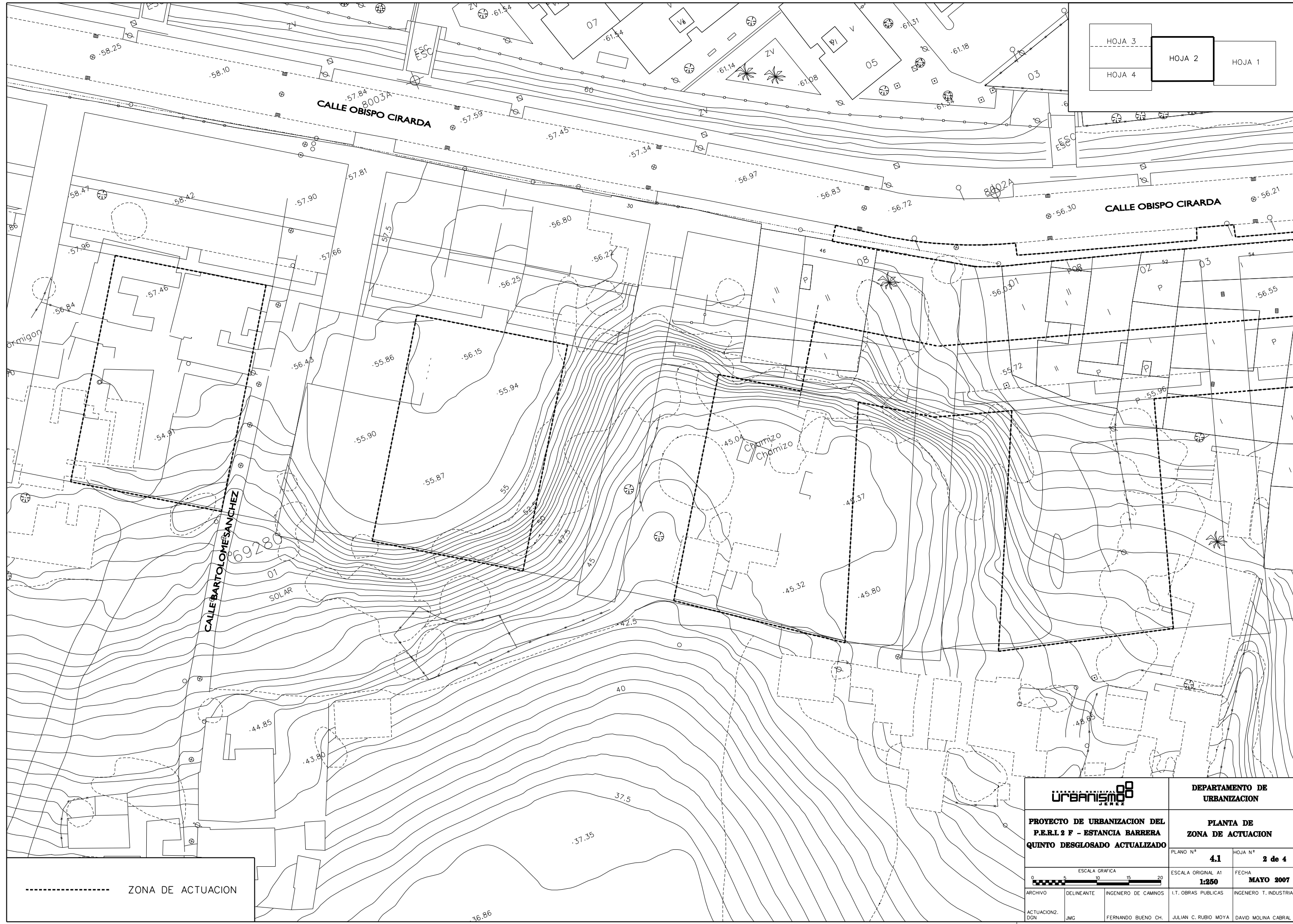


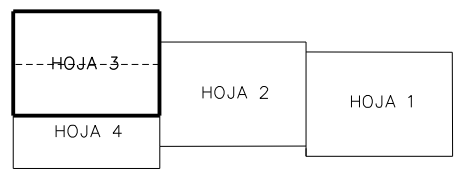
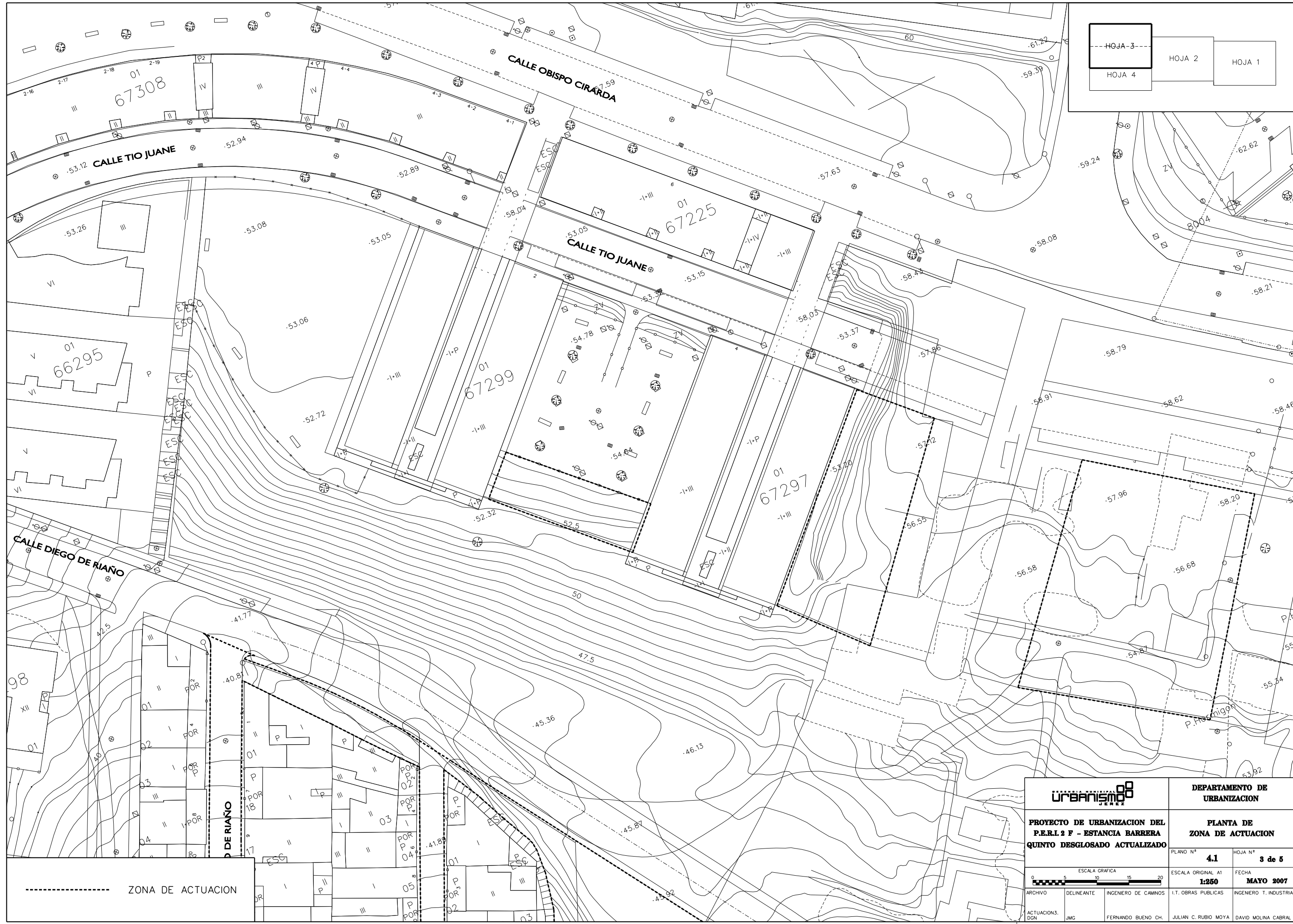
----- ZONA DE ACTUACION

URBANISMO JEREZ		DEPARTAMENTO DE URBANIZACION	
PROYECTO DE URBANIZACION DEL P.E.R.I 2 F - ESTANCIA BARRERA QUINTO DESGLOSADO ACTUALIZADO		PLANTA DE ZONA DE ACTUACION	
PLANO N°	4.1	HOJA N°	1 de 4
ESCALA GRAFICA 0 5 10 15 20		ESCALA ORIGINAL A1	FECHA
1:250			MAYO 2007
ARCHIVO	DELINANTE	INGENIERO DE CAMNOS	I.T. OBRAS PUBLICAS
ACTUACION: DGN	JMG	FERNANDO BUENO CH.	JULIAN C. RUBIO MOYA
			DAVID MOLINA CABRAL



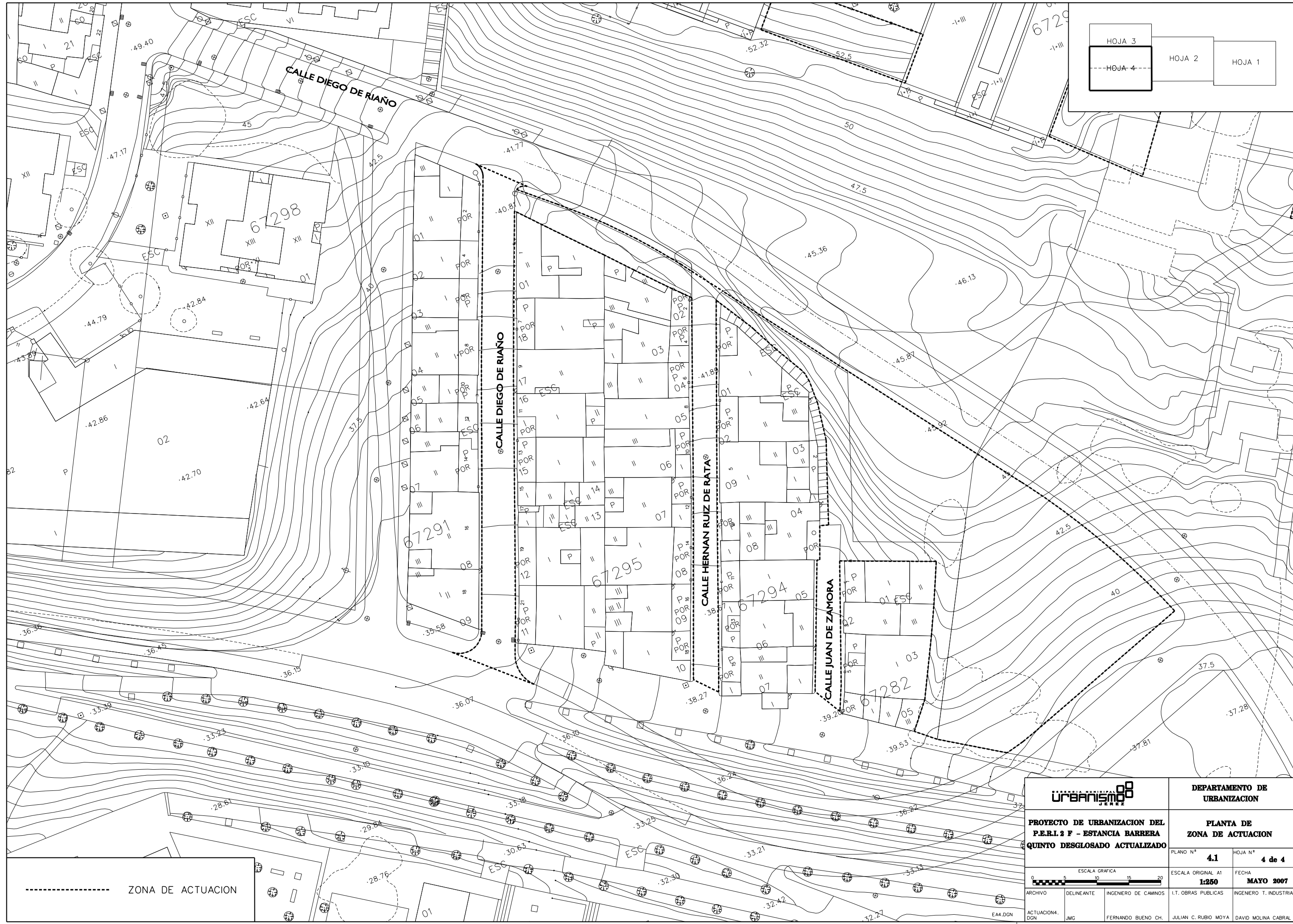
----- ZONA DE ACTUACION

URBANISMO JEREZ		DEPARTAMENTO DE URBANIZACION	
PROYECTO DE URBANIZACION DEL P.E.R.I. 2 F - ESTANCIA BARRERA QUINTO DESGLOSADO ACTUALIZADO		PLANTA DE ZONA DE ACTUACION	
PLANO N°	4.1	HOJA N°	2 de 4
ESCALA GRAFICA 0 5 10 15 20		ESCALA ORIGINAL A1	FECHA
1:250			MAYO 2007
ARCHIVO	DELINANTE	INGENIERO DE CAMINOS	I.T. OBRAS PUBLICAS
ACTUACION2. DGN	JMG	FERNANDO BUENO CH.	JULIAN C. RUBIO MOYA
			INGENIERO T. INDUSTRIAL
			DAVID MOLINA CABRAL



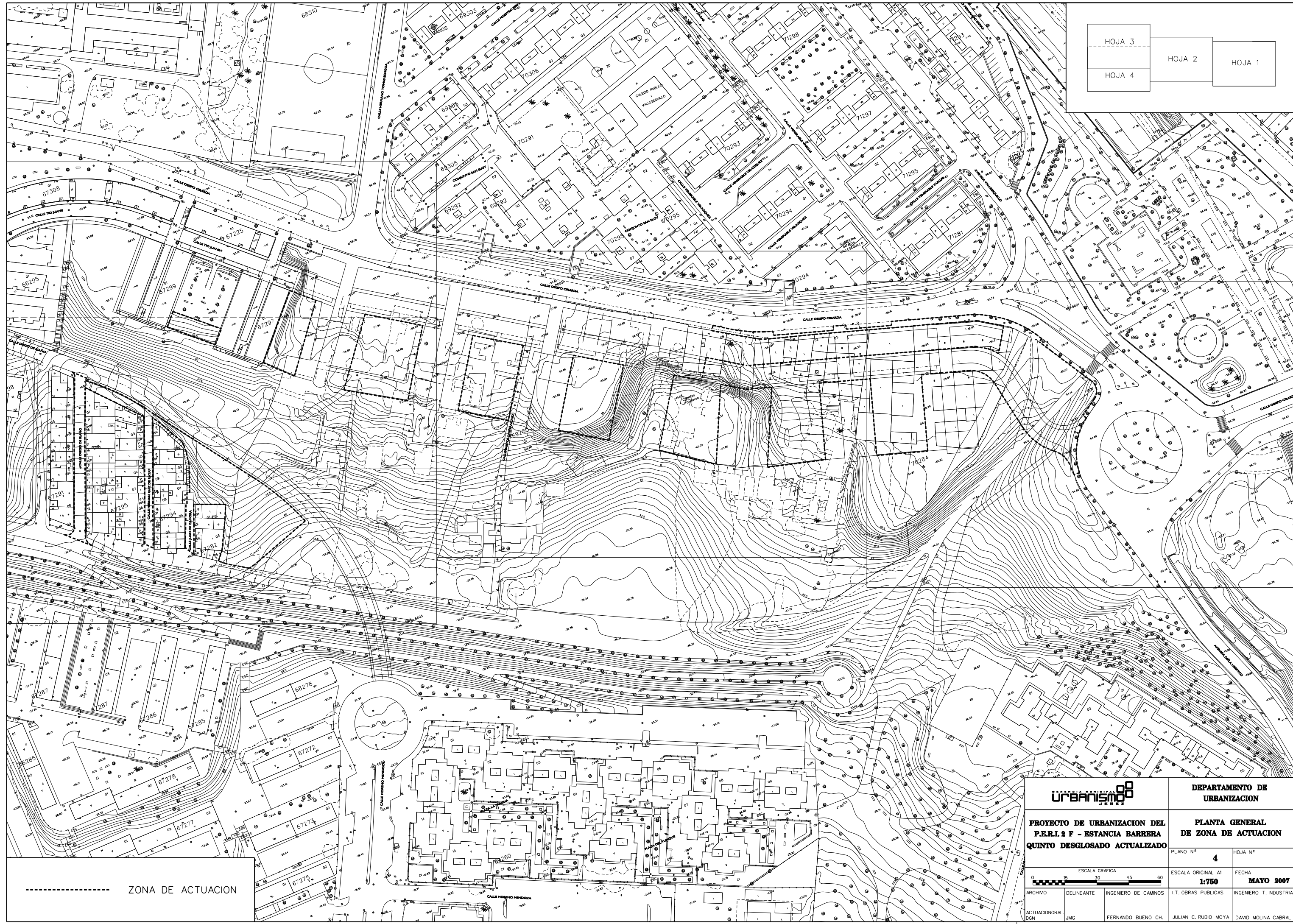
----- ZONA DE ACTUACION

URBANISMO JEREZ		DEPARTAMENTO DE URBANIZACION	
PROYECTO DE URBANIZACION DEL P.E.R.I. 2 F - ESTANCIA BARRERA QUINTO DESGLOSADO ACTUALIZADO		PLANTA DE ZONA DE ACTUACION	
ESCALA GRAFICA 0 5 10 15 20		PLANO N° 4.1	HOJA N° 3 de 5
ESCALA ORIGINAL A1 1:250		FECHA MAYO 2007	
ARCHIVO	DELINANTE	INGENIERO DE CAMINOS	I.T. OBRAS PUBLICAS
ACTUACION. DGN	JMG	FERNANDO BUENO CH.	JULIAN C. RUBIO MOYA
			DAVID MOLINA CABRAL



----- ZONA DE ACTUACION

URBANISMO JEREZ		DEPARTAMENTO DE URBANIZACION	
PROYECTO DE URBANIZACION DEL P.E.R.I. 2 F - ESTANCIA BARRERA QUINTO DESGLOSADO ACTUALIZADO		PLANTA DE ZONA DE ACTUACION	
PLANO N°	4.1	HOJA N°	4 de 4
ESCALA GRAFICA 0 5 10 15 20		ESCALA ORIGINAL A1	FECHA
1:250		MAYO 2007	
ARCHIVO	DELINANTE	INGENIERO DE CAMINOS	I.T. OBRAS PUBLICAS
ACTUACION: DGN	JMC	FERNANDO BUENO CH.	JULIAN C. RUBIO MOYA
			DAVID MOLINA CABRAL



----- ZONA DE ACTUACION

		DEPARTAMENTO DE URBANIZACION	
PROYECTO DE URBANIZACION DEL P.E.R.L. 2 F - ESTANCIA BARRERA QUINTO DESGLOSADO ACTUALIZADO		PLANTA GENERAL DE ZONA DE ACTUACION	
ESCALA GRAFICA 		PLANO N° 4	HOJA N°
ESCALA ORIGINAL A1 1:750		FECHA MAYO 2007	
ARCHIVO ACTUACIONRAL DGN	DELINANTE JMC	INGENIERO DE CAMINOS FERNANDO BUENO CH.	I.T. OBRAS PUBLICAS JULIAN C. RUBIO MOYA INGENIERO T. INDUSTRIAL DAVID MOLINA CABRAL