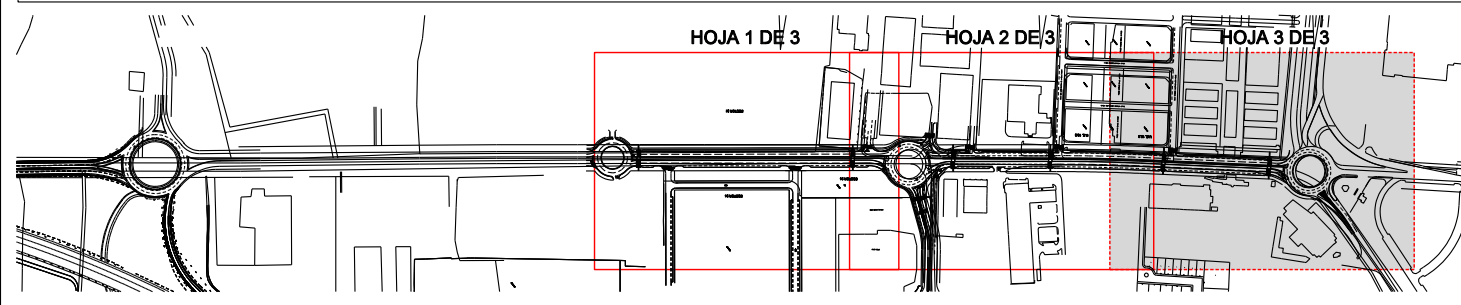










PLANTA GENERAL DE DISTRIBUCION DE HOJAS



LEYENDA DE TELECOMUNICACIONES

-  RED DE TELECOMUNICACIONES EXISTENTE
-  INFRAESTRUCTURA A PROYECTADA POR EL SECTOR 32
-  RED DE TELEFONIA A EJECUTAR
-  INFRAESTRUCTURA AEREA A SOTERRAR
-  ARQUETA TIPO "D" DE RED DE TELECOMUNICACIONES
-  CAMARA TIPO "CR" DE RED DE TELECOMUNICACIONES
-  ARMARIO DE INTERCONEXIONES

 Ayuntamiento de Jerez Urbanismo		DEPARTAMENTO DE URBANIZACION	
TITULO DEL PROYECTO: PROYECTO DE DESDOBLAMIENTO DE LA CARRETERA N-IV TRAMO GLORIETA POZOALBERO NORTE A GLORIETA DEL PORVENIR P.K.633,520 AL P.K. 635,000 1º DESGLOSADO			
TITULO DEL PLANO: PLANTA DE TELECOMUNICACIONES		PLANO Nº: 7.1	HOJA Nº: 3 DE 3
ESCALA: ORIGINAL A-1 1/500		FECHA: MARZO 2009	
ARCHIVO: 7.1-PLANTA DE TELECOMUNICACIONES	DELINEANTE: JOSE LUIS ALBA	INGENIERO DE CAMINOS: FERNANDO BUENO CHOMON	ING. TECNICO INDUSTRIAL: PABLO MONTABES C.