








LEYENDA DE TELECOMUNICACIONES

-  RED DE TELECOMUNICACIONES EXISTENTE
-  INFRAESTRUCTURA A EJECUTAR POR TELEFONICA
-  RED DE TELEFONIA A EJECUTAR
-  INFRAESTRUCTURA AEREA A SOTERRAR
-  ARQUETA TIPO "D" DE RED DE TELECOMUNICACIONES
-  CAMARA TIPO "CR" DE RED DE TELECOMUNICACIONES
-  ARMARIO DE INTERCONEXIONES

 <b>Ayuntamiento de Jerez</b> Urbanismo		DEPARTAMENTO DE URBANIZACION	
		TITULO DEL PROYECTO: <b>PROYECTO DE DESDOBLAMIENTO DE LA CARRETERA N-IV TRAMO GLORIETA POZOALBERO NORTE A GLORIETA DEL PORVENIR P.K.633,520 AL P.K. 635,000 1º DESGLOSADO</b>	
TITULO DEL PLANO: <b>PLANTA DE TELECOMUNICACIONES</b>		PLANO Nº: 7.1	HOJA Nº: 2 DE 3
ESCALA: ORIGINAL A-1 1/500		FECHA: MARZO 2009	
ARCHIVO 7.1-PLANTA DE TELECOMUNICACIONES	DELINEANTE JOSE LUIS ALBA	INGENIERO DE CAMINOS FERNANDO BUENO CHOMON	ING. TECN. OBRAS PUBLICAS ING. TECN. INDUSTRIAL PABLO MONTABES C.