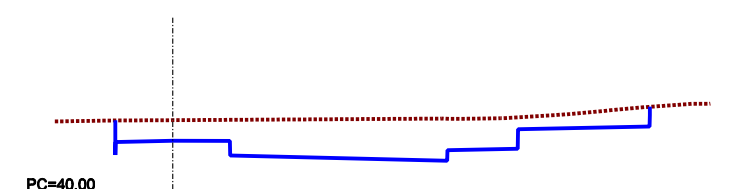
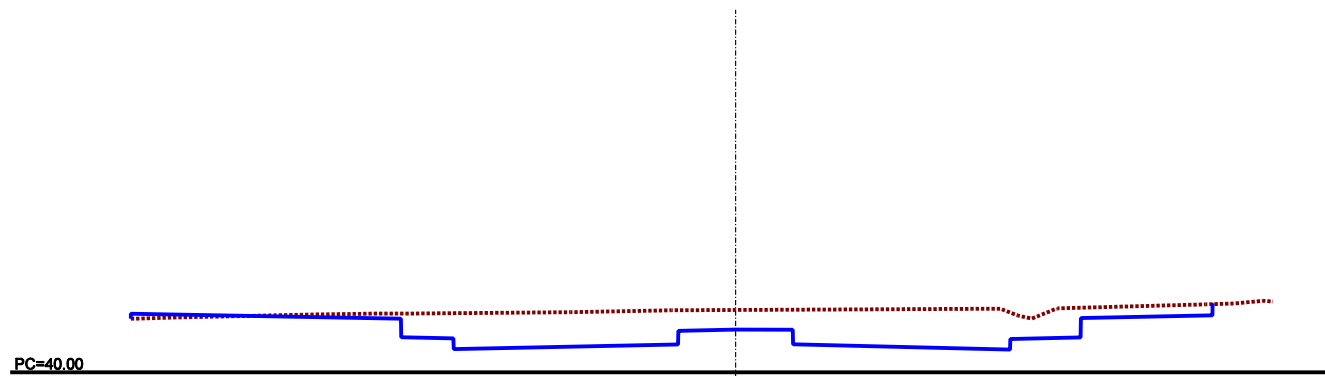


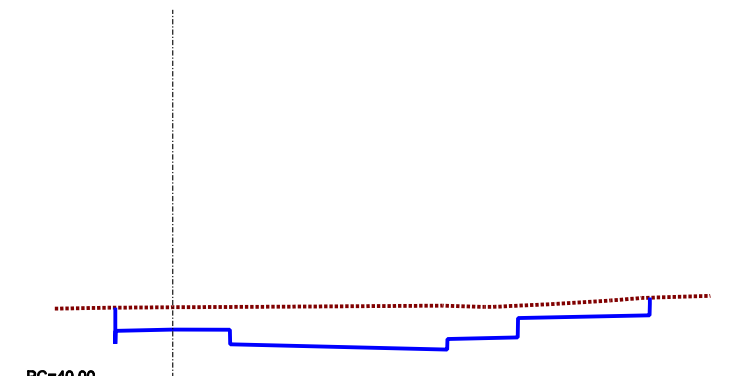
Zt=42.025 P.K.=634647.852
 St=0.000 Zr=42.073
 Sv=0.000 Sd=25.646



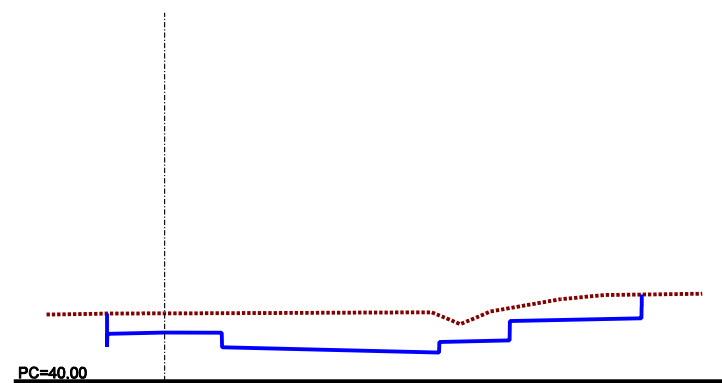
Zt=42.405 P.K.=634670.000
 St=0.000 Zr=42.420
 Sv=0.000 Sd=16.566



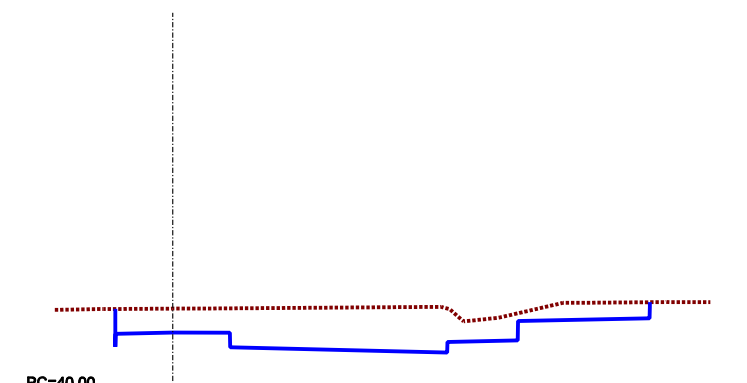
Zt=42.064 P.K.=634650.000
 St=0.303 Zr=42.115
 Sv=0.000 Sd=25.476




Zt=42.567 P.K.=634680.000
 St=0.000 Zr=42.530
 Sv=0.000 Sd=17.117



Zt=42.246 P.K.=634660.000
 St=0.000 Zr=42.310
 Sv=0.000 Sd=16.235



Zt=42.726 P.K.=634690.000
 St=0.000 Zr=42.635
 Sv=0.000 Sd=17.182

 Ayuntamiento de Jerez Urbanismo		DEPARTAMENTO DE URBANIZACION	
TITULO DEL PROYECTO: PROYECTO DE DESDOBLAMIENTO DE LA CARRETERA N-IV TRAMO GLORIETA POZOALBERO NORTE A GLORIETA DEL PORVENIR P.K.633,520 AL P.K. 635,000 1º DESGLOSADO		TITULO DEL PLANO: PERFILES TRANSVERSALES TRAMO-3	
PLANO Nº: 2.6	HOJA Nº: 6 DE 10	ESCALA: ORIGINAL A-1 1/125	FECHA: MARZO 2009
ARCHIVO	DELINEANTE JOSE LUIS ALBA	INGENIERO DE CAMINOS FERNANDO BUENO CHOMON	ING. TEC. OBRAS PUBLICAS PABLO MONTABES C.
2.6-PERFILES TRANSVERSALES-1	